SİVAS

Şehir Planı / İl Haritası

Yayımlayan
Sivas Belediyesi

www.sivas.bel.tr
444 58 44

Harita Teknik Düzenleme
Gökhan POLAT
CBS Birim Sorumlusu

Baskı
es|ofset
MATBAACILIK
Bankalar Cad. 2. Park Sk.
No:9 Merkez / Sivas
0 346 221 17 55
www.esofset.com

SİVAS 2016

BAŞKAN'DAN

Sivas; üzerine destanlar yazılacak, belgeseller çekilecek, ciltler dolusu ansiklopediler oluşturulacak kadar geniş ve derin analizler yapılacak kadar büyük ve önemli bir Anadolu şehri...

Sivas'ı her zaman iki cümle ile anlatmak, bir kaç kare fotoğrafla göstermek mümkün olmaz. Koynunda sakladığı tarihî şaheserleri ile Anadolu'nun tapusu hüviyetindeki Sivas, işlenmeye ve görülmeye değer bir şehirdir.

Sivas'a hak ettiği bu değeri kazandırmak için, 'İmrenen değil imrenilen, örnek alan değil örnek olan bir Sivas' oluşturmak için göreve geldiğimiz günden beri gece gündüz çalışıyoruz. Bu çalışmaların sonucunda hedefimiz; sizlerin daha rahat yaşayacağı, gezmekten ve görmekten mutluluk duyacağı bir Sivas...

Dışarıdan gelen misafirlerimizin bir daha gelmek için özlem duyacağı bir Sivas...

Gerek yaptığımız çalışmalar gerekse tarihten gelen mirası ile Sivas bugün gerçek manada gezilesi ve görülesi bir şehirdir. Elinizdeki bu çalışma ile daha da kolay kılmak istedik.

Sivas'ı cadde cadde, sokak sokak, mekân mekân bilginize sunmak amacımız.

Sivas'a gelindiğinde; nerede ne bulunur, nerede gezilir, nerede yatılır, nerede ibadet edilir, hangi mekânda tarihe tanıklık edilir, onu göstermek istedik...

Umudum; bu çalışma ile Sivas'ta size rehberlik etmek, Sivas'ı bir kez daha göz ve gönül süzgecinden geçirmek.

Siz ne kadar Sivas'ı sever, siz ne kadar Sivas'a sahip çıkarsanız, bizim için artı bir güç olacak. Sonunda el birliği ile gönül birliği ile Sivas'ı hak ettiği konuma getireceğiz. Gelecekte daha güzel daha zengin bir Sivas umudu ile yola devam...

Selam ve dualarımla...

Sami AYDIN
Sivas Belediye Başkanı

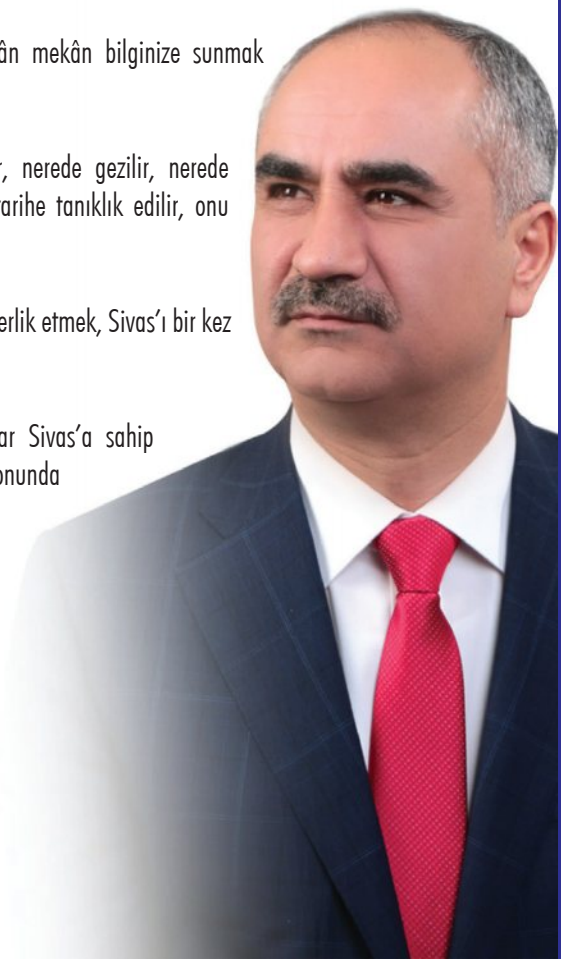

COĞRAFİ ÖZELLİKLER VE TARİHÇE

Genel olarak dağlık ve yüksek bir plato üzerinde kurulan Sivas'ın arazi yapısının ortalama yüksekliği 1000 metrenin üzerindedir. Dağlar, bu dağlar arasında vadiler, çukurlardan oluşan ovalar ve dağların aşınması ile oluşan yüksek platolar ilin başlıca yüzey şekillerini oluştururlar. Ülkemizin doğal yapısı itibarıyla doğuya doğru gidildikçe rakım yükselir.

İl merkezinin batısında yer alan Gemerek, Şarkışla, Yıldızeli, orta kesimlerindeki Merkez ve güneyindeki Kangal ilçeleri aşınma ile düşmüş dağlar ve geniş platolarla kaplıdır. İl merkezinin doğusunda kalan Hafik, Zara, İmranlı, kuzeyinde kalan Koyulhisar, Suşehri, güneydoğusunda yer alan Gürün ve Divriği'de batı ve orta kesimlere göre çok sarp ve diktir. Geniş alanlar kaplayan sıradağlara; derin, sarp ve uzun vadilere buralarda rastlanmaktadır. Kızılırmak vadisi boyunca uzanan kıyı düzlükleri ile Suşehri ovası ve Divriği-Palanga düzlüğü dışında, bölgede önemli düzlüğü yoktur. Güç geçit veren yüksek yörelerin kimi kesimleri fundalıklarla kaplı olmakla birlikte buralar genellikle bitki örtüsünden yoksundur. Doruklardan vadi tabanlarına batıya doğru yükselti hızla düştüğünden bu çıplak kesimde aşınım çok şiddetlidir. Sivas; Kızılırmak, Yeşilırmakve Fırat Nehri'nin oluşturduğu üç vadi arasında yer almaktadır, il topraklarının büyük bölümü iç Anadolu ikliminin etkisinde olmakla birlikte, Karadeniz ve Doğu Anadolu iklimlerinin de etkisi göz ardı edilemez. Kuzeyde Kelkit Vadisi, doğuda Köse Dağlan'mn bitiminde yer alan Kuruçay Vadisi ve Yaman Dağı, Güneyde Kulmaç Dağı, batıda Karababa, Akdağlar ve İncebel Dağları gibi yükseklikler kentin doğal sınırlarını belirler. Sivas, 35â 50′ ve 38 â 14′ doğu boylamlarıyla 38 â 42′ ve 40 â 16′ kuzey enlemleri arasında yer almakta olup, 28.488 km'lik alanıyla toprak genişliği bakımından Türkiye'nin ikinci büyük ilidir.

Kızılırmak, Kelkit Çayı, Tozanlı Çayı, Yıldız Irmağı, Çaltı Çayı ve Tohma Çayı en önemli akarsularıdır. Şarkışla-Gemerek Ovası, Yıldızeli (Bedehdun) Ovası, Suşehri Ovası, Tohma Vadisi, Kızılırmak Vadisi, Çaltı Suyu Vadisi ve Kelkit Vadisi ilin belli başlı tarım alanları ve ulaşımı belirleyen önemli alanlarıdır. Sivas'ta ilk yerleşimler MÖ 7000-5000 yıllarına uzanır. Hititlerin yerleşim alanları içerisinde bulunan Sivas, Friglerin, Lidyalıların, Romalıların ve BizansIlların egemenliğine geçti. Sivas, Roma devrinde Sebasteia adıyla anılmıştır. Sivas adının Sebastia'dan türediği ve kent merkezinin Roma İmparatorluğu devrinde inşa edildiği birçok yazılı kaynakta geçmektedir. Kentin ilk kuruluş yeri, bugün kent merkezinde Topraktepe adı verilen yükseltinin üzerinde gelişen, Roma imparatoru Justinianus(527-565)tarafındanyaptırılankaledir. Danişment Beyliği 1071 'de Sivas'ı sınırlarına katmıştır. Sultan İzzettin Keykâvus, Sivas'ı 1220 yılında Selçuklu Devleti'nin başkenti yapmıştır. Kent 1256-1343 yılları arasında İlhanIlların egemenliği altında kalmıştır. 1343'te Eretna Beyliği'nin, 1381 'de Kadı Burhanettin Ahmet Devleti'nin merkezi olmuştur. Kent, 1398 yılında OsmanIlların egemenliği altına alınır ve "Eyalet- i Rum" adını taşıyan geniş bir bölgenin eyalet merkezi konumuna gelir. 4 Eylül 1919 tarihinde toplanan Sivas Kongresi'yle Cumhuriyetimizin temellerinin atıldığı şehir olan Sivas, Atatürk ve Kongre delegelerini 108 gün konuk ederek Cumhuriyet Dönemi'nin önemli şehirlerinden biri olur.



Sivas Kalesi

Sivas kent merkezinin gelişiminde önemli bir yer tutan kalenin (Topraktepe), Arkeolog Prof. Dr. Tahsin ÖZGÜÇ tarafından 1946 yılında yapılan kazılar neticesinde MÖ II. bin başlarından itibaren iskân edildiği ispat edilmiştir. Selçuklu Sultanı Alâat- tin Keykubat, yaklaşan Moğol tehlikesine karşı Sivas surlarını tamir ettirmiştir. 1243 yılında Selçuklu ve Moğol orduları arasındaki Kösedağ Savaşı öncesinde yapılan bu tamiri anlatan kale kitabesi Sivas Müzesi'nde korunmaktadır. Kenti tamamen kuşatan dış surların beş veya yedi kapısı vardır. Kapı sayılarındaki değişiklikler, her onarımda yeni kapıların açılması veya kapatılmasından kaynaklanmıştır. Bunlar; Kayseri Kapısı, Dolap Kapı, Tokmak Kapı, Cancun Kapısı, Şalpur Kapısı, Bağdat Kapısı, Tokat Kapısı gibi isimlerle anılmaktadır.

Sivas Atatürk Kongre ve Etnografya Müzesi

Mülki idadi olarak 1892 yılında hizmete giren ve 1911 yılında Vilayet-i Sultani olan bu bina millî tarihimizde müstesna bir yere sahiptir. Mustafa Kemal Atatürk'ün daveti ve düzenlemesiyle yapılan ve ilk millî kongre olma özelliğine sahip Sivas Kongresi 4-11 Eylül 1919 tarihlerinde burada toplanmıştır. Diğer taraftan 2 Eylül-18 Aralık 1919 tarihleri arasında (108 gün) fiilen ülkenin başkenti olarak İstiklal Harbi'nin idare edildiği ilk Millî Mücadele karargâhı olma özelliğine sahiptir. 1924 yılında "Sivas Lisesi" hizmet binası olmuş ve 1981 yılına kadar lise olarak kullanılmıştır. 1983 yılında müze olarak son şeklini almıştır. Üç katlı binanın birinci katında etnografik eserler teşhir edilirken, ikinci katında ise Atatürk-Sivas Kongresi ve . Millî Mücadele ile ilgili bilgi ve belgelerin teşhiri yapılmaktadır.

Hükümet Konağı

Hükümet Konağı kentin o zamanki valisi Halil Rıfat Paşa tarafından, 1884 yılında yaptırılmıştır. Binanın ilk iki katı kesme taş, üçüncü katı ise 1913 yılında ahşap olarak inşa edilmiştir. Geçirdiği bir yangın sonucunda üçüncü katı tümüyle yanmış, birinci ve ikinci katın yalnızca duvarları kalmıştı. 2005 yılı sonunda yeniden eski görünümüne ve işlevine kavuşmuştur.

Jandarma Binası

"1908 yılında Vali Reşit Akif Paşa zamanında Jandarma Dairesi olarak yaptırılmıştır. "Batı ve kuzey yönünde uzanan Jandarma Binası'nın planı "L" biçimindedir. Her iki kolun birleştiği köşe yapının ağırlık noktasını oluşturmaktadır. Bu köşede yapı üç katlı olarak düzenlenmiştir. Üçüncü katta tek mekân bulunur. İkinci katta ise bunun yanlarına ikişer mekân eklenmiştir. Zemin katta ise kollar tek katlı ve çok mekânlı olarak uzanmaktadır. Yapı; kolların kesiştiği köşede sekizgen olarak düzenlenmiş, her üç kattaki odalar bu plan düzenine uyularak yapılmıştır. Sekizgenin güney yönünde asıl giriş bulunmaktadır. Arazinin eğimi nedeniyle yapıya taş merdivenle çıkılırken, daha sonra bu giriş kapatılmıştır. Bugün yapıya köşenin iç tarafındaki kapıdan girilmektedir. Sekizgen planlı köşe kulesi denebilecek bölümün silmelerle çerçevelenmiş alınlığında yapım kitabesi bulunmaktadır.

Ahi Emir Kümbeti

1332-33 yılında yaptırılan Ahi Emir Ahmet Kümbeti; kare planlı, köşeleripahlanmışsekizgengövdelidir. Girişkapısıdarvebasıktır. Selçuklu özelliği taşıyan bir mihrap bulunmaktadır. Kitabesi saçak altındadır. 1960 yılında Vakıflar Genel Müdürlüğü'nün yenileme çalışması sırasında kare kaide ve esas mezar odası ortaya çıkarılmıştır. Mezar odasına giriş kuzeydedir. Yapı, 2005 yılında Vakıflar Bölge Müdürlüğü tarafından bir kez daha onarılmıştır.

Ziya Bey Yazma Eserler Kütüphanesi

Ziya Bey Yazma Eserler Kütüphanesi 1908 yılında yapılmıştır. Kurucusu 7. Dönem Milletvekili Yusuf Ziya BAŞARA'nın ölümüne kadar tüm giderleri onun tarafından karşılanmıştır. Yapı, 1978 yılında Kültür ve Turizm Bakanlığı Kütüphaneler ve Yayımlar Genel Müdürlüğü'ne devredilmiştir. 1981 ve 2005 yıllarında onarılan yapı hâlen yazma eserler kütüphanesi olarak kullanılmaktadır.

Güdük Minare

Eretnaoğulları'ndan Şeyh Haşan Bey'in türbesi olan Güdük Minare, 1347'de yaptırılmıştır. Kesme taş kare alt yapıya tuğladan iri üçgenlerle oturtulan silindirik gövdeyle ilginç bir mimari eser oluşturulmuştur. Tuğladan silindirik gövde, firuze çinilerle süslenerek renkli bir görünüm elde edilmiştir. Hemen her yönde penceresi olan yapının giriş kapısı kuzeydedir.

Kale Camisi

III. Murad'ın veziri Sivas Valisi Ali Beyoğlu Mahmut Paşa tarafından 1580 yılında yaptırılmıştır. Kale planlı, tromp geçişli kubbesi dıştan on iki gen tambur ve üzerinde on altı gen kasnaklıdır. Caminin beden duvarlarıyla, kasnak tamburu kesme taştan ve mermerden yapılmıştır. Mihrabı ve minberi mukarnas süslemelidir.

Buruciye Medresesi

Buruciye Medresesi, sağlam kalmış muhteşem taç kapısıyla Sivas'ın ve Anadolu'nun en ünlü yapıları arasındadır. 1271 yılında Selçuklu Sultanı III. Gıyaseddin Keyhüsrev döneminde yapılan medrese Hamedan (İran) yakınlarındaki Burucerd'den gelme Muzaffer Burucerdî; fizik, kimya, astronomi öğretimi amacıyla yapmıştır. Mimarı belli olmayan yapı, Anadolu'da simetrisi en düzgün medrese planına sahiptir. Açık avlulu medrese, kesme taştan örülmüştür. Dört eyvanlı ve iki katlıdır. Buruciye Medresesi; dışa taşkın taç kapısının yanlarındaki mukarnaslı iki penceresi ve köşelerdeki yivli kuleleriyle, uyumlu Öğelerden nlııçan rok HÜ7enli hir nörimüm haçımakhaHır

Çifte Minareli Medrese

Taç kapının hemen üzerinde üç yönden akan kitabeden medresenin, İlhanlı veziri Sahip Şemseddin Mehmet Cüveynî tarafından 1271/72 yılında yaptırıldığı anlaşılmaktadır. Yapının günümüze ulaşan tek özgün yanı, Anadolu'nun en yüksek taç kapısına sahip görkemli ön cephesidir. Taç kapı üzerinde yükselen iki minare ise âdeta Sivas'ın sembolü olmuştur. Anadolu'da yapılmış en abidevi medreselerden biri olup, Darü'l-hadis adıyla da bilinir, iki katlı, dört eyvanlı bir yapıdır. Taç kapının üzerindeki tuğla minareler çini bezemelidir. Bitkisel ve geometrik motiflerle süslü taş kapı ile yanlarındaki mukarnaslı nişler yapıya hareketli bir görüntü kazandırmıştır. Köşelerde yivli yarım kuleler vardır.

Şifaiye Medresesi ve Darü'ş-Şifası

Bu yapı, Selçuklu Dmnemi'nde hastaların tedavi edildiği ve aynı zamanda tıp tahsilinin de yapıldığı en önemli medreselerden biridir. Günümüze ulaşabilen bölümü, Anadolu'nun en büyük şifahanesidir. 1217/18 yıllarında 1. İzzeddin Keykâ- vus tarafından yaptırılmıştır. Görkemli taç kapıdan, dört eyvanlı, revaklı avluya girilir. Taç kapıda güneş ve ay sembolleri, ana eyvanda ise kadın ve erkek başı biçiminde rölyefler yer alır. 1220'de I. İzzetttin Keykâvus'un buraya gömülmesiyle birlikte güney eyvanı türbeye dönüştürülmüştür.

Arkeoloji Müzesi

Vali Ahmet Muammer Bey Etendi tarafından 1914 yılında Me- kteb-i Sanayi imalathanesi olarak yapılan bina, Kültür ve Turizm Bakanlığınca 29.04.2009 tarihinde Sivas Arkeoloji Müzesi olarak ziyarete açılmış olup Orta Anadolu'nun en büyük arke-oloji müzesi durumundadır. Müzede; bölgede 9 milyon yıl önce yaşamış çeşitli memeli hayvanlara ait fosil kalıntıları, Kalkolitik Çağ'a (M.Ö. 550-3000), Eski Tunç Çağı'na (M.Ö. 3000-2000) ve Hititlere ait birçok buluntunun yanı sıra Roma, Bizans, Selçuklu ve Osmanlı dönemlerine ait eserler de sergilenmektedir.

Eğri Köprü

Eski dönemlerde Bağdat (İpek) Yolu'nun üzerindeki Eğri Köprü,yakın zamana kadar Sivas-Malatya yolu ve Güneydoğu Anadolu'nun ulaşımını sağlamıştır. Selçuklu yapısı olan köprü 173 m uzunluğundadır. Biri 12 kemer, biri 6 kemer olmak üzere iki bölümden oluşmaktadır. Köprü batı yönünde düz bir şekilde devam ederken orta kısımlarda güneye doğru eğik olarak kesme taştan inşa edilmiştir.

Kesik Köprü

Eski Sivas-Kayseri yolu üzerinde bulunan Kızılırmak üzerindeki köprü iki kısımdan meydana gelmiş olup birinci köprü yuvarlak ve sivri kemerli 17 gözden oluşmuştur. İkinci bölümü yaklaşık 10 m uzaklıkta olup yuvarlak kemerli iki gözden oluşmuştur. İkinci kısım, altından su akmamasına rağmen birinci köprünün devamı olması nedeniyle kullanılmaktadır.

Behram Paşa Hanı

İlimizdeki, Kepçeli mevkisinde tarihî Kurşunlu Hamamı ile yan yana bulunan tarihî han, Sağır Behram Paşa tarafından 1573 yılında yaptırıldı. Ortası açık bir avlunun çevresinde sıralanmış iki katlı 52 odadan meydana gelen han, kesme taş malzemeli olarak inşa edildi. İçerisinde bir de ahır kısmı bulunan hanın, güney yönünde dışa taşıntılı, sivri kemerli bir girişi ve bu girişin üzerinde üç dilimli kemere sahip iki pen-ceresi bulunuyor. Pencerelerin sağ ve solunda aslan motifi işlenen han, halk arasında Taşhan olarak da biliniyor. Yapı, ilimizin önemli tarihî eserleri arasında yerini koruyor.

Ulu Cami

Anadolu'nun en eski camilerinden biridir. Anadolu'daki mimarlık tarihinde, cami iç mekân fikrinin gelişmesinde önemli bir yapıdır. Avlusuna üç yönden girişi ve düz damlı, dikdörtgen planlı, küfe tipli cami sınıfına giren ender örneklerdendir. Kubbe fikrinin henüz gelişmediği bir dönemde yapılmıştır. Bazı bilim adamlarına göre Danişmendî Dönemi eseri olarak da kabul edilmektedir. Danişmendliler 1178'de Selçuklulara bağlanmasına rağmen adlarına yapılan yapılar yüzyılın sonuna kadar uzanmaktadır. Ulu Cami'yi de Danişmedli Dönemi'nin önemli eserlerinden saymak mümkündür. Böylesine önemli bir eserin ne yazık ki avlusuna 1974 yılında betonarme bina yapılarak avlu plan tertibi bozulmuştur.Asılibadetalanına, kuzey duvarının tam ortasında asıl ve köşelere yakın yerlerden birer olmak üzere üç ayrı kapı ile girilmektedir. İbadet alanının kuzey-güney doğrultusundaki kıbleye (güney duvarı) dikey uzanan on bir sahnı oluşturan kesme taş örgülü yığma 50 adet kırma ayak birbirine sivri kemerlerle bağlanmıştır. Mihrap eksenine uzanan orta şahın diğerlerinden biraz daha geniş tutulmuştur. Ulu Cami, 54.70mx33.70m iç ölçülerindedir. Yapının asıl giriş kapısı ile diğer kapıları süslemesizdir. 1955 yılı onanırımda ortaya çıkarılan özgün mihrabın üzerinde, birbirini kesen sekizgenlerden geometrik örgü motifli iç içe iki sekizgenin kenarlarından çıkan kollarla kesilmesi ile kareler oluşturan süsleme elamanları bulunuyormuş. Onarımda mihrabın süslemeleri taş malzemeyle sade bir şekilde düzenlenmiştir. Üstünde yukarıya doğru gittikçe daralan yedi sıra mukarnaslı kavsaradan başka süsleme elemanı görülmez. Ulu



Cami'nin Osmanlı Dönemi'ne ait 23 mezardan oluşan bir haziresi bulunmaktadır. Kutbettin Melikşah Dönemi'nde Kızılarslan bin İbrahim tarafından Kul Ahi'ye yaptırılan caminin 1955 yılındaki onarımı sırasında, hem yapım hem de onarım kitabesi bulunmuştur.

Taşhan

19. yüzyılın ikinci yarısında kesme taştan yapılmış olup açık avlulu ve iki katlıdır. Dikdörtgen planlı olan yapı, doğu, güney ve kuzey cephelerinde demir kanatlı ve yuvarlak kemerli üç girişe sahiptir. Orta avlunun tabanı blok taş döşemelidir. Avlunun ortasında elips şeklinde bir havuz ve havuzun ortasında zıtyönlerde ağzından su akan iki adet çift başlı aslan bulunur. Orta avlunun güney ve kuzeyinde tek parça silindir gövdeli altı büyük sütunun oluşturduğu revaklar yer alır. Revaklardaki sütunlar birbirine yuvarlak kemerlerle bağlanmıştır. Revak gerisindeki odalar ve revak üzeri beşik tonoz ile örtülüdür. Dıştan ise her mekânın üzeri kırma çatılı ve kiremit kaplıdır.

Meydan Hamamı

Sivas il merkezinde, Meydan Camisi'nin karşısında bulunan bu hamam 1564 yılında yaptırılmıştır. Klasik Osmanlı hamam mimarisinden bir örnek olup; soğukluk, ılıklık ve sıcaklıktan meydana gelmiştir. Kesme taştan yapılmış olan hamam dikdörtgene yakın bir alan düzeninde olup, üzeri kubbe ile örtülüdür. Sıcaklık bölümü dört eyvanlı olup, eyvanların içlerine kurnalar yerleştirilmiş, ortasına da sekizgen bir göbek taşı oturtulmuştur. 1980'li yıllarda harap durumda olan hamam daha sonra onarılmıştır. Bu onarım sırasında hamama dinlenme ve okuma salonları eklenmiştir.

Kurşunlu Hamamı

Beden duvarlarında bulunan demir bağlantılara kurşun dökülerek inşa edildiği için Kurşunlu Hamam adı verilen yapı, 1576 yılında Behram Paşa tarafından kesme taştan çifte hamam olarak yaptırılmıştır. Osmanlı Devri klasik hamamlarının özeliklerini taşıyan hamamda kadınlar ve erkekler için ayrı bölümler vardır.

Eski Paşa Hamamı

Sivas il merkezinde, Uluanak Mahallesi'nde bulunan bu hamamın kitabesi bulunmamakla beraber, yapı üslubundan XVII. yüzyılda yapıldığı anlaşılmaktadır. Klasik Osmanlı hamam mimarisi üslubunda yapılmış olan hamam; soğukluk, ılıklıkve sıcaklık bölümlerinden meydana gelmiştir. Soğukluk ve sıcaklık bölümleri kesme taştan kare planlı olup üzerleri merkezi birer kubbe ile örtülmüştür. Soğukluk kısmının içerisine yakın tarihlerde iki katlı ahşap soyunma hücreleri eklenmiştir. Soğukluk ve sıcaklık arasındaki ılıklık daha küçük ölçüde olup, çevresinde küçük odalar bulunmaktadır. Sıcaklığın üzerini örten kubbeye pandantiflerle geçiş sağlanmıştır. Sıcaklığın çevresinde halvet hücreleri vardır.

Mehmet Ali Hamamı

Sivas Akdeğirmen Mahallesi'nde bulunan bu hamamın kitabesi bulunmadığından yapım tarihi kesinlik kazanamamıştır. Yapı üslubundan XVII. - XVIII. yüzyılda yapıldığı sanılmaktadır.

Gökmedrese

Türk mimarisinin ve süsleme sanatının birlikte görülebildiği en önemli yapılardandır. Yapının çeşitli bölümlerindeki yazıtlardan IV. Kılıçaraslan'ın oğlu III. Gıyaseddin Keyhüsrev döneminde Vezir Sahip Ata Fahreddin Ali tarafından 1271 yılında yaptırıldığı anlaşılmaktadır. Gökmedrese'nin, mermer taş kapısı, ışık-gölge oyununu yaşatacak denli zengin bir görünüme sahiptir. Yapı, açıkavlulu, dört eyvanlı, iki katlı plan özelliğine sahiptir. Yapıldığı tarihten itibaren dinîilimlerin tahsil edildiği medreseolarak hizmet verdiği bilinen bina 1926yılında müzeye dönüştürüldü. 2006 yılında başlatılan restorasyon işi bitmek üzere olan medresenin onarımı tamamlandıktan sonra Selçuklu Müzesi olarak hizmete açılması planlanmaktadır.

Abdiağa Konağı

Sivasımızın kadim mütevelli ailesine mensup ve vakıf tarihinde Daru'r-raha Vakfı 1321 (Hicri, 721) ile meşhur olan Abdulvahab Efendi (Abdulvahab) Ali Ağa'nın 1827 (Hicri 1343) tarihinde yaptırdığı bu konak torunları emekli öğretmen Hatice Mutlu ve emekli hâkim Abdi Başaran tarafından Sivas Konağı olarak ihya edilmek ve kültürevi olarak kullanılmak üzere Sivas Belediye Başkanlığı'na bağışlanmıştır. Tarihî konak 12 odadan meydana gelmekte olup iki kattan oluşur. Üst katında mutfak, büyük salonu, iki misafir odası, iki büyük hol, iki oturma odası ve bir yatak odası; alt katında ise iki oturma odası, bir büyük mutfak, mahzen ve kömürlük bulunmaktadır. Eski Türk evinin

bütün sıcaklığını yansıtan bu konak, ilimizde giderek yok olmaya yüz tutmuş nadide Sivas evlerinden güzel bir örnektir. Harabe bir şekilde Belediyemize devredilen Abdiağa Konağı'nın aslına uygun olarak restore edilmesi için başlatılan çalışmalar doğrultusunda ilk olarak, sonradan yapılan ve konağın özelliğini bozan müdahaleler iptal edildi. Rölöve restorasyon çalışmaları tamamlanarak Kayseri Kültür ve Tabiat Kurulu'ndan alınan onay ile tüm masrafları Belediyemizce karşılanan, ilimizde sayısı yok olmaya yüz tutmuş tarihî Sivas evlerinden Abdiağakonağı da kültür mirasımıza kazandırıldı. 1997-2001 yılları arasında yaptırılan çalışma ile Sivas halkının hizmetine hazır hâle getirilmiştir.

İhramcızade İsmail Hakkı Toprak Kültür Merkezi (Çorapçı Ham)

Sivas'ın ticari tarihinde önemli bir yere sahip olan 19. yüzyıl yapımı Çorapçı Hanı; Sivas'ın büyük velilerinden olan İsmail Hakkı Toprak Hazretleri'nin bir müddet kullandığı ve İslâmî ilimleri öğrettiği Sivas'ın önemli tarihî eserlerindendir. Yıllarca kaderine terk edildikten sonra Sivas Belediyesi tarafından alınmış ve 2010 yılı Mayıs ayında restorasyonuna başlanmıştır. 2012 yılında İhramcızade İsmail Hakkı Toprak Kültür Merkezi olarak hizmet vermeye başlamıştır. Çorapçı Hanı Restorasyon Projesi, Tarihi Kentler Birliği Kayseri buluşmasında Proje Ödülü kazanmıştır.

Kolağası Konağı

T150 yıllık tarihe sahip, uzun yıllardan beri kaderine terk edilen Kolağası Konağı Sivas Belediyesi tarafından restore edildi. Kolağası Konağı, kültürevi ve kütüphane olarak hizmet vermektedir.

İnönü Konağı

Türkiye Cumhuriyeti'ni kuran kadronun önde gelen şahsiyetlerinden biri ve II. cumhurbaşkanı olan İsmet İnönü'nün 1891-1897 yılları arasında orta öğrenim gördüğü dönemde yaşadığı konak Sivas Belediyesi tarafından 1945 yılında satın alınıp müzeye dönüştürülmüş ve uzun yıllar müze olarak kullanıldıktan sonra Sivas İl Özel İdaresi'ne devredilmiştir. 2000 yılında restore edilen konak hâlen müze ev ve Sivas mutfağından bazı lezzetlerin sunulduğu ve Sivas türkülerinin dinlendiği bir mekân olarak hizmet vermektedir.

Yıldız Dağı

Yıldız Dağı, Sivas ili sınırları içerisinde bulunan, 2.552 metre yükseklikte kıtaların yükselmelerine bağlı olarak oluşmuş bir kıvrım dağıdır. Yıldızeli ilçesi adını bu dağdan almıştır.Kay- ak için uygun pist alanları bulunan dağ, Sivas'ın kış turizmi için önemli merkezlerinden birisi olarak ön plana çıkmıştır.

Koyulhisar Eğriçimen Yaylası

Eğriçimen Yaylası; etrafı çam ormanlarıyla dolu eşsiz görünüme sahiptir. 1800m yüksekliktedir. Koyulhisar'a 17 km Sivas'a ise 197 km mesafededir, ulaşımı kolaydır. Her mevsimi farklı ve harika güzelliktedir...temiz havası ve dengeli iklimi ile yaz kış herkesin tatil merkezi haline gelmiştir.özellikle yaz mevsiminde şenlikleri ile cıvıl cıvıl olan bu yaylayı görmelisiniz. Eski ağaç evlerden oluşan yayla şimdilerde yerini beto- narma ve şık evlere bırakmıştır. Bu muazzam yaylayı yerinde görmeli ve doğanın muhteşemliğini bizzat yaşamalısınız...

Doğanşar Dipsizgöl

Doğanşar İlçemiz sınırları içersinde kalan Dipsiz göl, Doğanşar Sivas karayolu üzerindedir. Çatpınar köyüne 3 km'dir. Doğanşar İlçe merkezine uzaklığı yaklaşık olarak 15 km mesafededir. Küçük bir göldür. Derinliğinin bilinmemesi nedeniyle bu ismi almıştır. Gölün tabanından çıkan su etraftaki kayaların oluşmasını sağlamıştır. Gölün eskiden şimdikine göre dört beş kat daha geniş ve derin olduğu sanılmaktadır. Karayolu ve göl arası 200 metre olup etrafı ormanlarla çevrilidir. En güzel piknik alanlarından birisidir. Gölde balık yetiştirilmemektedir. Dipsiz Göl çevresi gezilmeye değer oldukça yeşil bir mekana sahiptir.Gölün etrafının ormanlık olması nedeniyle Yöreyi gezip görmeye gelenler kendilerini yeşilin değişik tonlarının ortasında bulmaktadırlar

Hafik Gölü

Sivas; Hafik Gölü'yle ve çevresiyle yıl içerisinde birçok ziyaretçisini ağırlar. Koçhisar Gölü olarak da bilinen Hafik Gölü'nde birçok balık türü vardır. Bu bölgeye geldiğinizde serbest olta balıkçılığı yapabilirsiniz. Aynı zamanda gölün çevresinde birçok tesis bulunuyor. Hafik Gölü'nün çevresini keşfe çıkarken ve doğal-sıcak bir ortamda zaman geçirmenin tadına doyamıyacaksınız. Hafik Gölü'nü ilk keşfedenlerden biri de siz olun.

Gürün Gökpınar

En güzel doğal ve tabiat güzellikleri arasında yer almaktadır. Bu eşsiz güzellikte ki gölün turkuvaz mavisi görüntüsü herkesibüyülemektedir. İlkbaharaylarmdaçiçeklerin açmasıyla birlikte hem turkuvazın mavisi hem deyeşilin güzelliği ile adeta cennetten bir bahçe-ye dönüşen Gürün GökpınarGölü, havaların güzel gitmesiyle birlikte binlerce kişiyi ağırlaktadır.

Gökpınar Gölü'nden akan çay üzerinde kurulan alabalık tesisleri çevrede ki halkın geçim kaynağını oluşturan ender işlevlerden birisidir. Gökpınar Gölü esasen 3 bin metrekarelik bir alan üzerindedir. Doğal bir akvaryumu andıran yapısı, suyunun tatlı ve soğuk olması, renginin turkuvaz ve gökmavi olması sebebiyle Gökpınar adını almıştır.

Sızır Şelalesi

Gerçek bir doğal güzellik olan Sızır Şelalesi, Sivas'ın Gemerek ilçesindedir. Şelalenin etrafı yeşilliklerle kaplı ve gerçekten kendine hayran bırakan bir manzarası vardır. Sızır Şelalesinin bulunduğu bölge çok sayıda su kaynağı olan bir yer. Şelaleyi besleyen sular da şelaleye 500 m mesafeden çıkıyor. Sadece şelaleye dalıp kala-bilirsiniz ama etrafı da dolaşmanızı tavsiye ederiz.

Sıcak Çermik

İl merkezine 31 km uzaklıktaki kaplıcanın su sıcaklığı 46°C-50°C arasında değişmektedir. Sodyumlu, sülfatlı, hidrokarbonata, magnezyumlu ve karbonatlı bileşime sahip olan kaplıca suyu; romatizma, sinir sistemi, solunum yolu, metabolizma bozuklukları, böbrek ve idrar yolları, kan dolaşımı ve kalp hastalıklarının tedavisinde etkili olmaktadır. Turizm merkezi ilan edilen kaplıca, yakınındaki oteliyle konaklama hizmeti sağlamaktadır.Ayrıca kaplıca içindeCumhuriyetÜniversitesi'ne bağlı bir Rehabilitasyon Merkezi de bulunmaktadır.

Soğuk Çermik

İl merkezine 20 km uzaklıkta bulunan çermiğin su sıcaklığı 28°C olup prefabrik evlerde konaklama imkânı bulunmaktadır. Kaplıca suyu; sinir sistemi rahatsızlıkları başta olmak üzere, mide, bağırsak ve safra kesesi hastalıklarına iyi gelmektedir.



Kangal Balıklı Çermik

Sivas İli sınırları içerisinde; İl merkezine 90 km uzaklıktaki Kangal İlçesinin 13 km kuzeydoğusunda bulunan Hamam Deresi (Topardıç Deresi) vadisinde yer alan, Balıklı Çermik- Yılanlı Çermik adlarıyla da anılan kaplıcadır.Balıklı Kaplıcanın bulunduğu vadi boyunca güneye doğru gidildikçe diğer bazı kaynaklara da rastlanmaktadır. açılmıştır.Günümüzde ise dört kısım otel, altı havuz, 16 adet özel banyo, lokanta , market ve çay bahçesi hizmet vermektedir. Kangal balıklı kaplıca, ülkemizde deri hastalıklarından; Sedef Hastalığı (Psoriasis) Ve romatizmal hastalıkların tedavisinde ün yapmış bir kaplıcadır.Bu kaplıcamızın önemi; suyun kimyasal özelliklerinden ve içinde yaşayan balıklardan ileri gelmektedir. Kaplıca suyunun 35+ 0.5 olması ve kimyasal içeriği nedeniyle çeşitli hastalıkları tedavi edici yöre halkı tarafından bilinmekte olup, bu tedavi özelliğinin tüm ülke ve dünya geneline yaygınlaştırılmasına çalışılmaktadır.

Aksu

Sivas bir zamanlar ortasından akan dereleri ile meşhur bir şehirmiş. Ancak zaman içerisinde bu dereler genişleyen ve gelişen şehir insanının kıymet bilmemesi sonucunda kirletilmiş ve kanalizasyon atıkları ile etrafına mikrop ve kötü koku yayan bir hal almış. Bazıları zaman içerisinde kapanmaktan kurtulamazken, Mısmılırmak gibi dereler ise şehre sorun olarak yansımış. Bu durum ta ki 2004 yılında Sivas Belediyesinin başına Sami Aydın'ın geçmesine kadar böyle devam etmiş.

Her konuda olduğu gibi şehir planlaması ve peyzaj düzenlemeleri noktasında Sivas'ı imrenilen bir kent yapma vizyonu olan Aydın Mısmılırmak Deresi'ni AK-SU'ya dönüştüren projeyi devreye alması ile birlikte Mısmılırmak Deresi şehre sorun değil güzellik katıyor. Aydın'ın uyguladığı proje ile 2006-2008 yılları arasında önce Mısmılırmak Deresi atıklardan temizlenerek ıslah edildi. Sonra tabanı dere yatağı betonla kaplandı. Kuruyan dereye su takviyesi yapıldı. Dere yatağı yer yer oluşturulan bentlerle su şişirilerek dolgunluk sağlandı. İçine yerleştirilen ışık ve fıskiyelerle suya renk ve hareket verildi. Her iki yakasına ortalama 50 metre derinliğinde peyzaj düzenlemesi yapıldı. Peyzaj alanlarında eğlence ve sosyal alanlar yerleştirildi.

Projenin tamamlanması ile birlikte AK-SU hem istihdam hem de turizm merkezi oldu. Şimdilerde Mısmılırmak Deresi tarihteki ihtişamlı günlerini yaşıyor. 2008 yılında dönemin Başbakanı Recep Tayyip Erdoğan'ın açılışını yaptığı günden itibaren binlerce kişi her gün AK-SU ile nefes alıyor.

Sivas'a gelen her gurbetçi ve turist mutlaka AK-SU parkını ziyaret ediyor. AK-SU sultan şehrin ortasında mavi bir gerdanlık gibi şehre güzellik katmaya devam ediyor.

Paşabahçe

Paşabahçe yılarca Sivas'ın su ve enerji kaynağı olmuş bir doğa harikası... Zamanla tarih içerisinde yıpranan ve enerji noktasında gözden çıkarılan Paşabahçe yıllarca kimsenin girmediği hoyrat ağaçlar ve düzensiz yapısı ile âlemci mekânı olmuş bir doğa merkezi idi.

Sivas'taki birçok merkez gibi 2004 yılı Paşabahçe içinde dönüm noktası oldu. Sivas Belediyesi Paşabahçe'yi Sivas'a kazandıracak mesire alanı projesini hayata geçirdi. Paşabahçe alanındaki 300 dönümlük alan modern bir parka dönüştürüldü. Ağaçlar belli bir düzende yeniden şekillendirildi. Zemin parke taşlarla oluşturulan yürüyüş yollarının yanı sıra çimlerle kaplandı. Vatandaşın kullanımı için kamelyalar yerleştirildi. Sosyal alanlar inşa edildi. Dereler ıslah edilerek suyun güzelliği de bütünlüğü sağladı.

Paşabahçe 10 yıldır Sivas'ın piknik ve gezi için en çok tercih ettiği mekânların başına yerleşti. Her gün birlerce insanı ağırlayan Paşabahçe mesire alanı yaz-kış SivasIlları ve Sivas'ın misafirlerini ağırlıyor. Doğal güzelliği ve sağladığı sosyal imkânları ile hem görülesi hem de yaşanası bir imkân sunan Paşabahçe mesire alanında özellikle hafta sonlarında yer bulmak pek mümkün olmuyor.

Bu yoğunluğu azaltmak isteyen Sivas Belediyesi Paşabahçe mesire alanını genişletmeye ve fonksiyonu nu artırmaya devam ediyor. Paşabahçe tüm yoğunluğu rağmen Sivas'a yolu düşen herkesi serinlemeye ve doğanın keyfini çıkarmaya davet ediyor.

Sivas Köftesi

Sivas köftesinin dünyaca ünlü bir marka hâline gelmesi amacıyla Türk Patent Enstitüsü'ne yapılan başvuru sonuçlandı. Sivas köftesi tescillenerek koruma altına alındı.

Sivas Sebzeli Kebabı

Özellikle yaz aylarında tüketilen Sivas Kebabı'nda, kuzu eti (but ve pirzola), patlıcan, domates, biber ve sarımsak kullanılır.

Kazan Simidi

Kazan Simidi olarak adlandırılan Sivas'ın meşhur simidi, büyük bir ustalıkla, tam kıvamında hazırlanan hamurun halkalar hâline getirilmesi ve ardından bu halkaların pekmezli kazana batırılıp fırında pişirilmesiyle oluşturulur.

Madımak Yemeği

Türkiye'nin birçok ilinde yetişen madımak, özellikle Sivas ve To- katyöresinin vazgeçilmez besin maddelerinden biridir, inceince kıyılan madımağın içerisine kıyma, pastırma ve sucuk konulur.

Peskütan

Peskütan, süt ürünlerinden yapılan bir çorba malzemesidir. Özellikle sonbaharda yoğurdun içine az miktarda un katılarak pişirilmesi suretiyle elde edilir. Bu şekilde hazırlanan peskütan kaplara doldurularak saklanır ve kış boyunca kullanılır.

Görmeden Dönmeyin !

- Ulu Cami ve Darüşşifa (Divriği)
- Gökmedrese
- Çifte Minareli Medrese
- Buruciye Medresesi
- Şifaiye Medresesi
- Ulu Cami
- Sivas Atatürk Kongre ve Etnografya Müzesi
- Susamışlar Konağı
- Abdiağa Konağı
- Osmanağa Konağı
- İnönü Konağı
- Akaylar Konağı
- Behrampaşa Hanı
- Gemerek Sızır Şelalesi
- Gürün Şuğul Vadisi
- Gürün Gökpınar Gölü
- Balıklı Kaplıca (Kangal)
- Sıcak Çermik
- Soğuk Çermik
- Kangal Köpeği
- Hafik Gölü
- Zara Tödürge Gölü
- Koyulhisar Yaylaları
- Altınyayla Kuşaklı (Sarissa) Ören Yeri
- Kangal Alacahan Kervansarayı
- Arkeoloji Müzesi
- İhramcızade İsmail Hakkı Toprak Kültür Merkezi (Çorapçı Hanı)
- Kol Ağası Konağı

Tatmadan Dönmeyin!

- Sivas Kebabı
- Sivas Köftesi
- Sivas Kazan Simidi
- Sivas Fırın Katmeri ve Çöreği
- Sivas Usulü Fırında Kelle
- Sivas Madımak Yemeği
- Sivas Peskütan Çorbası
- Sivas Pezik Turşusu ve Mıhlaması
- Sivas Flurması
- Zara Balı
- İmranlı Balı

İzlemeden Dönmeyin!

- Sivas Halk Oyunları
- Kangal Köpeği Gösterileri
- Konaklarda Sıra Gezmesi Programı
- Cirit Gösterileri
- Otantik Mekânlarda Taş Plak Dinletisi

Almadan Dönmeyin!

- Zara Balı
- İmranlı Balı
- Sivas Halısı ve Kilimi
- Nakışlı Sivas Çorabı
- Sivas Bıçağı
- Sivas Ağızlığı
- Sivas Kalemi
- Sivas Gümüşü
- Sivas Kemik Tarağı

SİVAS MERKEZ MAHALLELERİ (ALFABETİK)

1. Abdülvahabigazi
2. Ahmet Turangazi
3. Akdeğirmen
4. Alibaba
5. Altuntabak
6. Aydoğan
7. Bahtiyarbostan
8. Cami-i Kebir
9. Çarşıbaşı
10. Çayboyu
11. Çayyurt
12. Çiçekli
13. Danişmentgazi
14. Dedebalı
15. Demircilerardı
16. Diriliş
17. Dörteylül
18. Ece
19. Eğri Köprü
20. Emek
21. Esentepe
22. Esenyurt
23. Eskikale
24. Fatih
25. Ferhatbostan
26. Gökçebostan
27. Gökmedrese
28. Gültepe
29. Gülyurt
30. Halil Rıfatpaşa
31. Huzur
32. İnönü

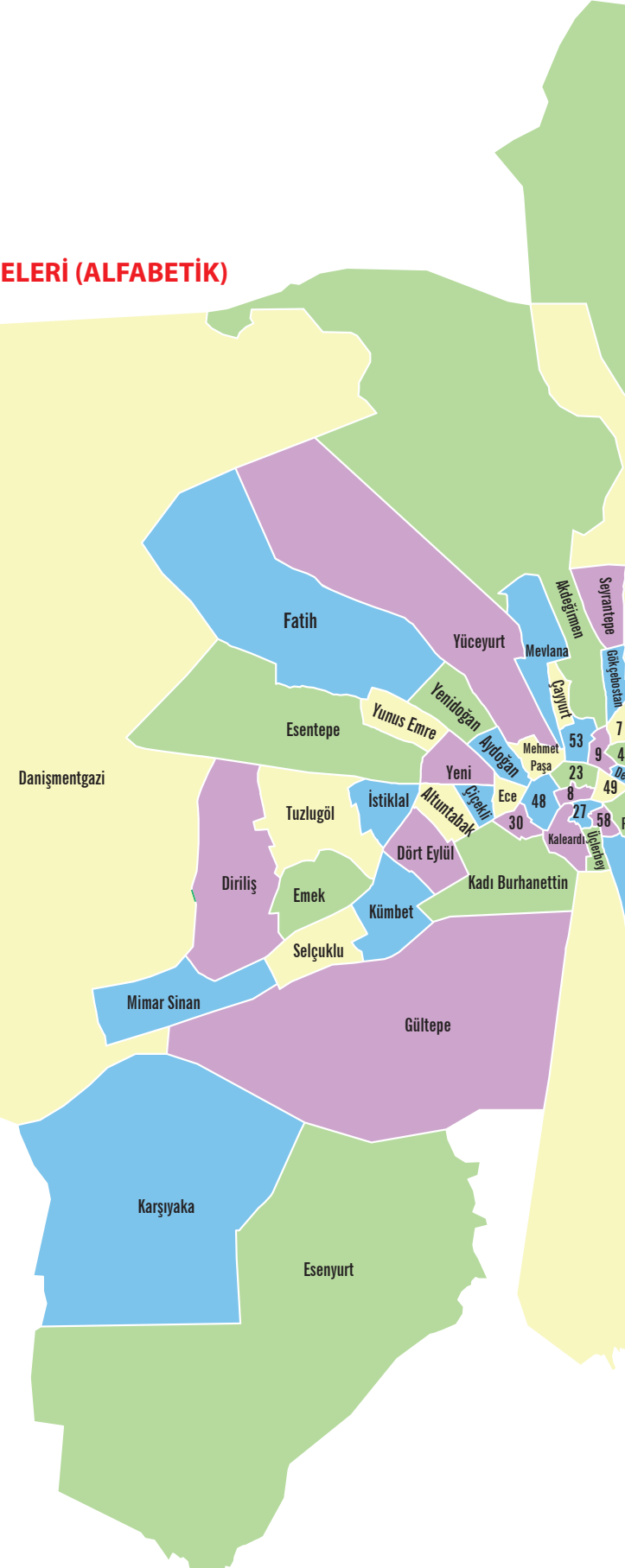

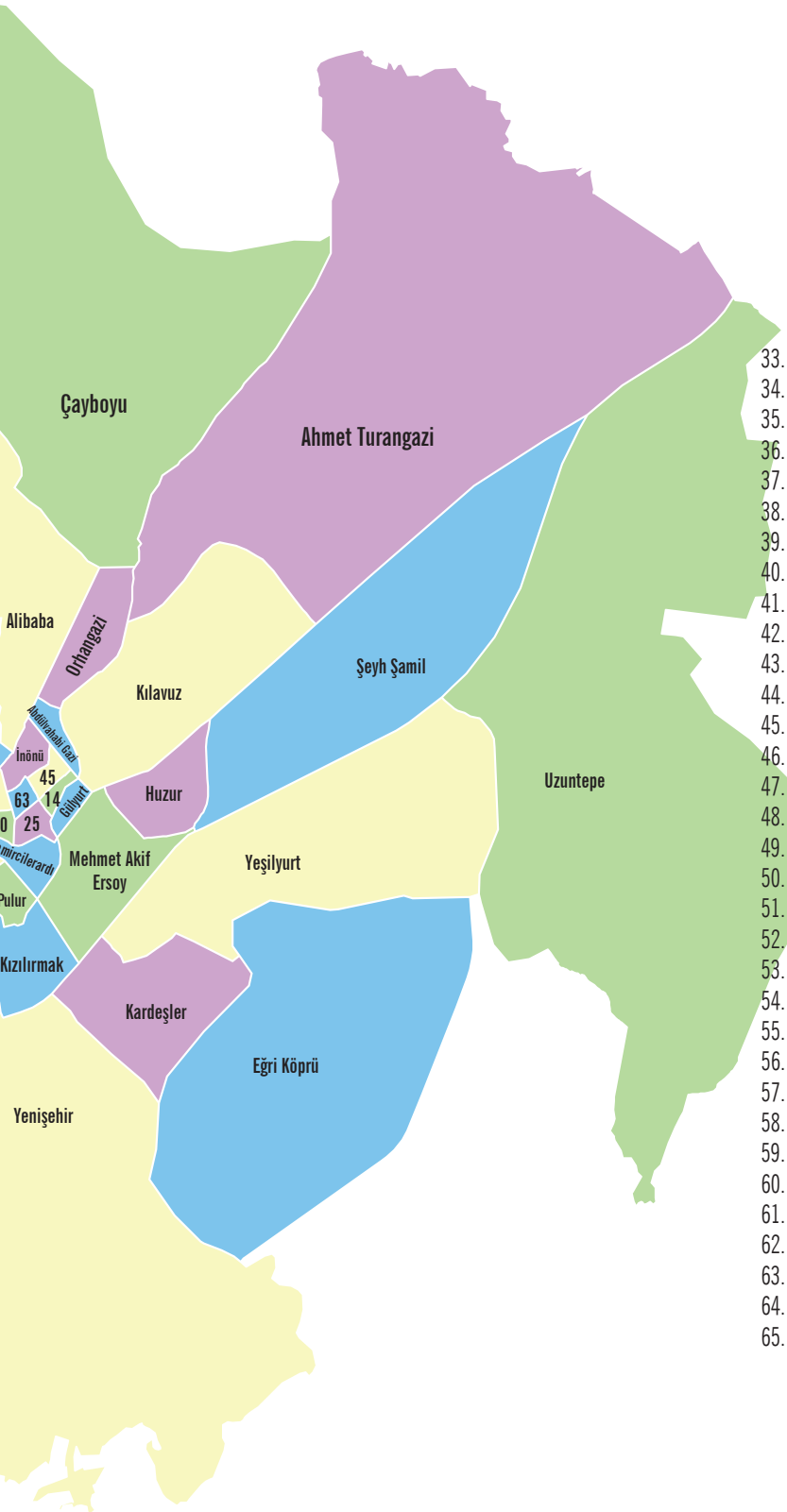

33. İstiklal
34. Kadı Burhanettin
35. Kaleardı
36. Kardeşler
37. Karşıyaka
38. Kılavuz
39. Kızılırmak
40. Küçükminare
41. Kümbet
42. Mehmet Akif Ersoy
43. Mehmetpaşa
44. Mevlana
45. Mısmılırmak
46. Mimar Sinan
47. Orhangazi
48. Örtülüpınar
49. Paşabey
50. Pulur
51. Selçuklu
52. Seyrantepe
53. Sularbaşı
54. Şeyh Şamil
55. Tuzlugöl
56. Uzuntepe
57. Üçlerbey
58. Yahyabey
59. Yenidoğan
60. Yeni
61. Yenişehir
62. Yeşilyurt
63. Yiğitler
64. Yunus Emre
65. Yüceyurt

Sayfa No	Mahalle Adı	Mahalle Tan. No.	Posta Kodu
30	Abdülvahabigazi	44	58050
31	Ahmet Turan Gazi	74	58000
33	Akdeğirmen	18	58040
34	Alibaba	42	58050
36	Altuntabak	56	58020
37	Aydoğan	39	58040
38	Bahtiyarbostan	24	58050
39	Cami-i Kebir	35	58050
41	Çarşıbaşı	12	58050
42	Çayboyu	72	58010
43	Çayyurt	17	58040
44	Çiçekli	57	58030
45	Danişmentgazi (Ahırlar Bölgesi)	69	58010
48	Dedebalı	22	58050
49	Demircilerardı	27	58050
50	Diriliş	68	58010
51	Dörteylül	55	58020
52	Ece	38	58030
53	Eğri Köprü	75	58000
54	Emek	64	58010
55	Esentepe	61	58020
58	Esenyurt	71	58080
60	Eskikale	13	58050
62	Fatih	60	58040
64	Ferhatbostan	26	58060
65	Gökçebostan	19	58050
66	Gökmedrese	34	58050
68	Gültepe	53	58080
70	Gülyurt	45	58060
71	Halil Rıfat Paşa	37	58030
72	Huzur	48	58060
73	İnönü	20	58050
74	İstiklal	62	58020
75	Kadı Burhanettin	54	58030
78	Kaleardı	33	58050
79	Kardeşler	51	58050
80	Karşıyaka	70	58080
82	Kılavuz	46	58060
84	Kızılırmak	30	58050
85	Küçükminare	25	58050
88	Kümbet	65	58020
89	Mehmet Akif Ersoy	49	58060
90	Mehmetpaşa	14	58040
91	Mevlana	16	58040
92	Mısmılırmak	21	58050
93	Mimar Sinan	67	58010
94	Orhangazi	43	58050
95	Örtülüpınar	36	58030
98	Paşabey	28	58050
99	Pulur	29	58050
100	Selçuklu	66	58010
101	Seyrantepe	41	58050
102	Sularbaşı	11	58040
104	Şeyh Şamil	47	58060
111	Tuzlugöl	63	58010
114	Uzuntepe	73	58010
115	Üçlerbey	32	58050
116	Yahyabey	31	58050
117	Yenidoğan	40	58040
118	Yeni	58	58030
119	Yenişehir	52	58050
122	Yeşilyurt	50	58050
123	Yiğitler	23	58050
124	Yunus Emre	59	58020
125	Yüceyurt	15	58040

TÜRKİYE İSTATİSTİK KURUMU
ADRESE DAYALI NÜFUS KAYIT SİSTEMİ (ADNKS) VERİ TABANI
İlçelere Göre İl / İlçe Merkezi ve Belde / Köy Nüfusu - 2017

	İl/İlçe merkezi			Belde/Köy			Toplam		
Sivas	Toplam	Erkek	Kadın	Toplam	Erkek	Kadın	Toplam	Erkek	Kadın
Merkez	344.185	171.546	172.639	28.115	14.378	13.737	372.300	185.924	186.376
Akıncılar	2.415	1.246	1.169	2.264	1.151	1.113	4.679	2.397	2.282
Altınyayla	3.707	1.856	1.851	5.938	3.033	2.905	9.645	4.889	4.756
Divriği	9.989	5.029	4.960	4.964	2.615	2.349	14.953	7.644	7.309
Doğanşar	1.307	655	652	1.371	647	724	2.678	1.302	1.376
Gemerek	10.857	5.559	5.298	11.481	5.614	5.867	22.338	11.173	11.165
Gölova	1.053	535	518	1.804	886	918	2.857	1.421	1.436
Gürün	10.863	5.328	5.535	7.657	3.942	3.715	18.520	9.270	9.250
Hafik	2.941	1.549	1.392	5.660	2.876	2.784	8.601	4.425	4.176
İmranlı	2.815	1.415	1.400	3.890	2.061	1.829	6.705	3.476	3.229
Kangal	9.663	4.869	4.794	11.201	5.805	5.396	20.864	10.674	10.190
Koyulhisar	4.123	2.030	2.093	7.646	3.679	3.967	11.769	5.709	6.060
Suşehri	14.953	7.315	7.638	9.800	4.853	4.947	24.753	12.168	12.585
Şarkışla	22.832	11.228	11.604	14.579	7.312	7.267	37.411	18.540	18.871
Ulaş	3.418	1.734	1.684	5.065	2.639	2.426	8.483	4.373	4.110
Yıldızeli	7.446	3.726	3.720	26.040	13.211	12.829	33.486	16.937	16.549
Zara	11.888	5.989	5.899	9.371	4.809	4.562	21.259	10.798	10.461
Toplam	464.455	231.609	232.846	156.846	79.511	77.335	621.301	311.120	310.181

AÇIKLAMA

İl, ilçe, belediye, köy ve mahallelere göre nüfuslar belirlenirken; Nüfus ve Vatandaşlık İşleri Genel Müdürlüğü (NVİGM) tarafından, ilgili mevzuat ve idari kayıtlar uyarınca Ulusal Adres Veri Tabanı'nda yerleşim yerlerine yönelik olarak yapılan idari bağlılık, tüzel kişilik ve isim değişiklikleri dikkate alınmaktadır.

Mahalle No	Mahalle Adı	Posta Kodu	2017 Nüfusu
44	ABDÜLVAHABİGAZİ	58050	2984

Mahalle No	Mahalle Adı	Posta Kodu	2017 Nüfusu
74	AHMET TURAN GAZİ	58000	5516

Mahalle No	Mahalle Adı	Posta Kodu	2017 Nüfusu
	AHMET TURAN GAZİ OSB		

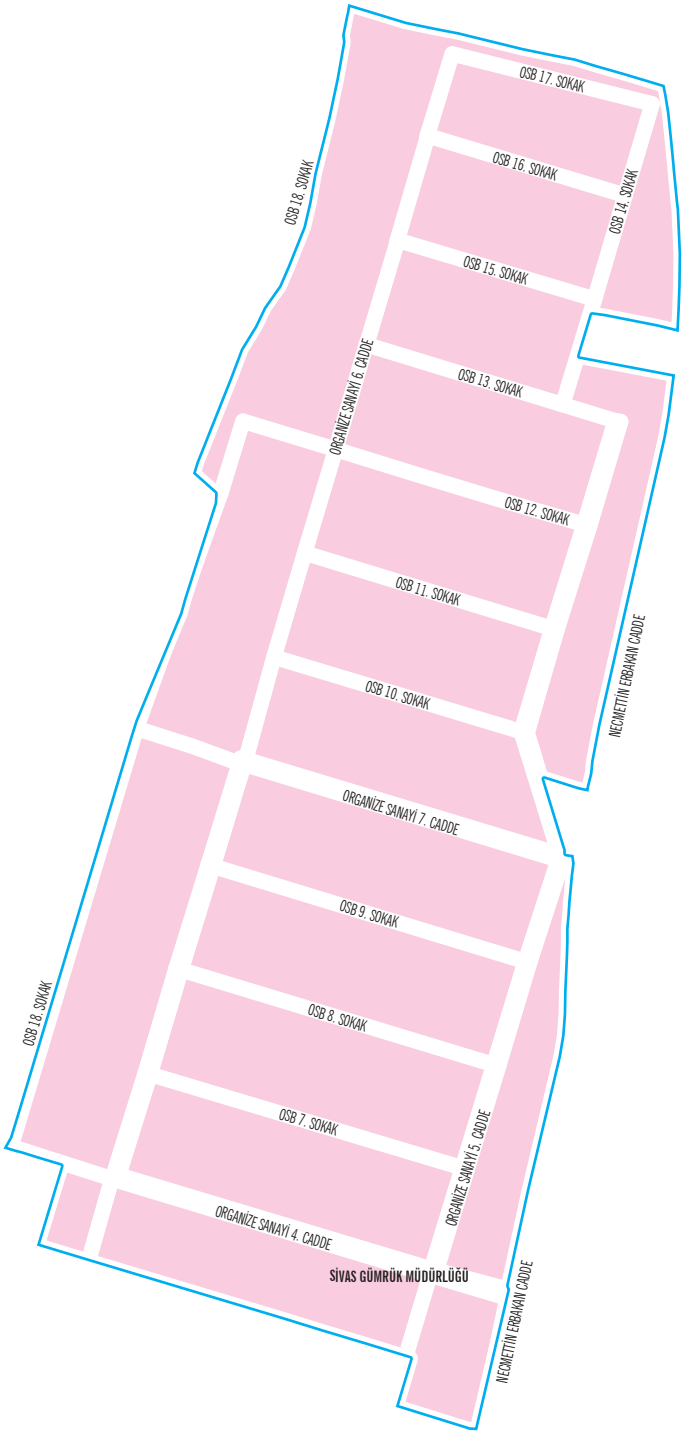

Mahalle No	Mahalle Adı	Posta Kodu	2017 Nüfusu
18	AKDEĞİRMEN	58040	7845

Mahalle No	Mahalle Adı	Posta Kodu	2017 Nüfusu
42	ALİBABA	58050	13833

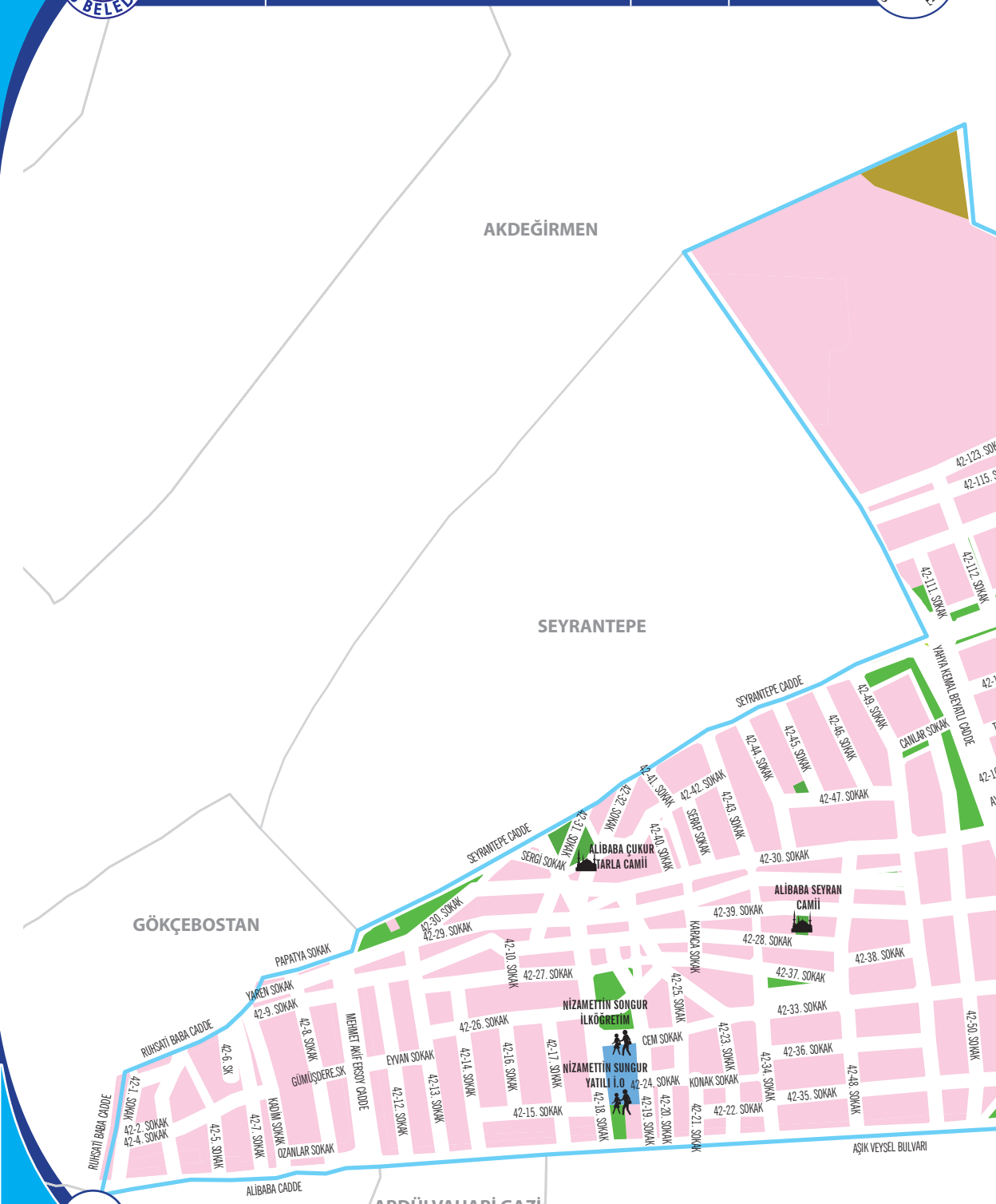

42-134. SOKAK
42-130. SOKAK
42-129. SOKAK
42-128. SOKAK
42-127. SOKAK
42-125. SOKAK
42-126. SOKAK
42-122. SOKAK
42-124. SOKAK
TATLIPINAR SOKAK
42-121. SOKAK
42-120. SOKAK
GÜRPINAR SOKAK
42-119. SOKAK
42-118. SOKAK
42-116. SOKAK
42-117. SOKAK
42-114. SOKAK
42-113. SOKAK
GÜMÜLCINE SOKAK
YEĞİNLER CAMİİ
42-133. SOKAK
42-132. SOKAK
42-131. SOKAK
42-89. SOKAK
42-88. SOKAK
42-87. SOKAK
SEYRANTEPE CADDE
42-90. SOKAK
42-91. SOKAK
42-92. SOKAK
42-93. SOKAK
42-94. SK
42-95. SOKAK
42-96. SOKAK
YOSUN SOKAK
42-97. SOKAK
42-98. SOKAK
42-99. SOKAK
42-100. SOKAK
42-101. SOKAK
42-86. SOKAK
42-85. SOKAK
42-85. SOKAK
42-69. SOKAK
42-66. SOKAK
FATİH SULTAN MEHMET ORTAOKULU
MALAZGİRT İLKOKULU
42-94. SOKAK
42-83. SOKAK
42-81. SOKAK
42-65. SOKAK
42-82. SOKAK
42-80. SOKAK
TÜRKMEN CADDE
HACI HASAN CAMİİ
42-51. SOKAK
42-52. SOKAK
42-76. SOKAK
YALNIZ SOKAK
42-102. SOKAK
42-100. SOKAK
ÇİMENTEPE CAMİİ
42-79. SOKAK
42-78. SOKAK
42-77. SOKAK
42-75. SOKAK
42-74. SOKAK
42-73. SOKAK
42-72. SOKAK
42-64. SOKAK
42-63. SOKAK
TURNA SOKAK
42-70. SOKAK
42-68. SOKAK
42-108. SOKAK
42-107. SOKAK
42-107. SK
42-103. SOKAK
KERNUK CADDE
42-106. SOKAK
42-104. SOKAK
42-105. SOKAK
KERİME SOKAK
VAKIFBANK İ.Ö.O.
YILDIZ EVLER CAMİİ
42-71. SOKAK
42-58. SOKAK
42-54. SOKAK
42-56. SOKAK
42-51. SOKAK
MUSUL CADDE
42-62. SOKAK
42-63. SOKAK
42-61. SOKAK
42-60. SOKAK
42-59. SOKAK
42-58. SOKAK
42-57. SOKAK
42-53. SOKAK
IPEK SOKAK
ORHANGAZİ AİLE SAĞLIK MERKEZİ
42-55. SOKAK
42-55. SOKAK
42-58. SOKAK
YAHYA KEMAL BEYATLI CADDE
AŞIK VEYSEL BULVARI
ÇAYBOYU
ORHANGAZİ

Mahalle No	Mahalle Adı	Posta Kodu	2017 Nüfusu
56	ALTUNTABAK	58020	5710

Mahalle No	Mahalle Adı	Posta Kodu	2017 Nüfusu
39	AYDOĞAN	58040	4370

Mahalle No	Mahalle Adı	Posta Kodu	2017 Nüfusu
24	BAHTİYARBOSTAN	58050	2369

Mahalle No	Mahalle Adı	Posta Kodu	2017 Nüfusu
35	CAMİ-İ KEBİR	58050	2087

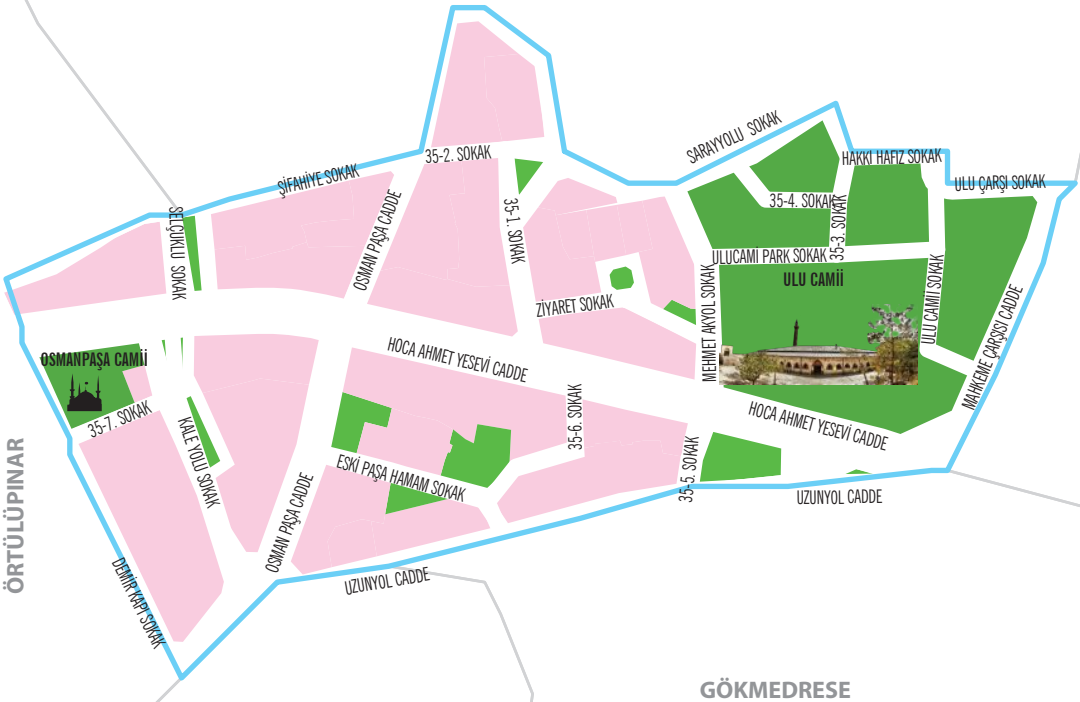

Kale Cami

Mahalle No	Mahalle Adı	Posta Kodu	2017 Nüfusu
12	ÇARŞIBAŞI	58050	1616

Mahalle No	Mahalle Adı	Posta Kodu	2017 Nüfusu
72	ÇAYBOYU	58010	580

AHMET TURAN GAZİ

Mahalle No	Mahalle Adı	Posta Kodu	2017 Nüfusu
17	ÇAYYURT	58030	3764

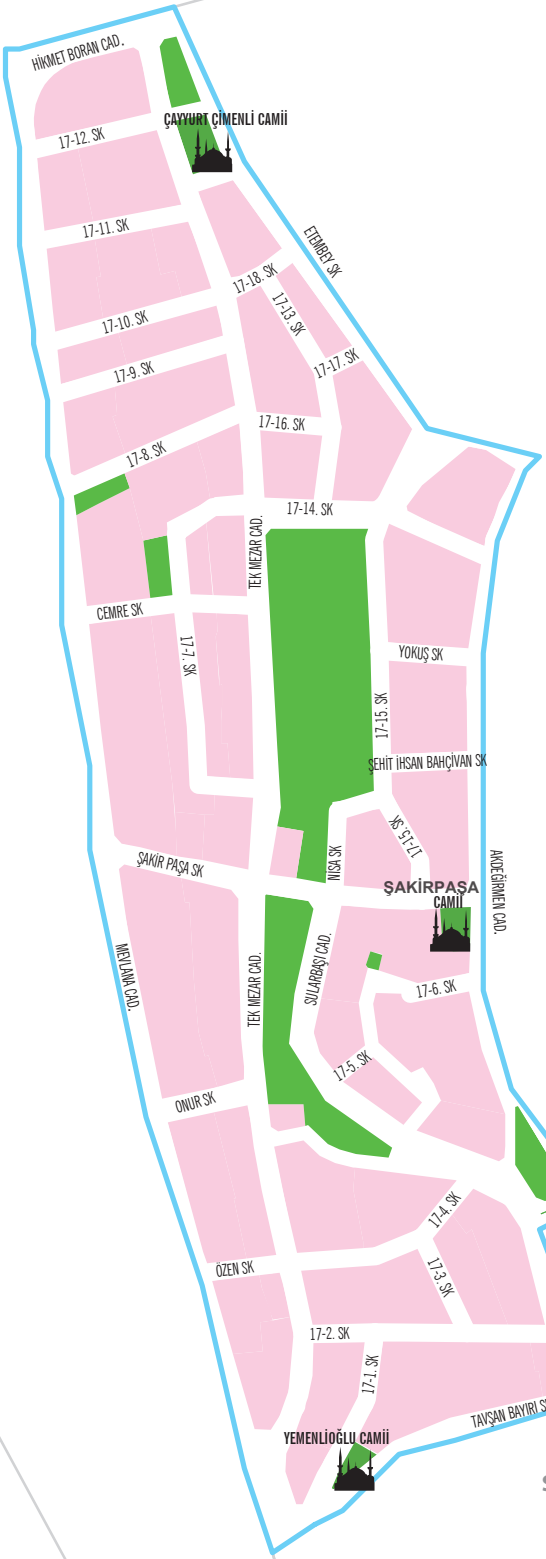

MEVLANA

AKDEĞİRMEN

SULARBAŞI

Mahalle No	Mahalle Adı	Posta Kodu	2017 Nüfusu
57	ÇİÇEKLİ	58030	3027

Mahalle No	Mahalle Adı	Posta Kodu	2017 Nüfusu
69	DANİŞMENTGAZİ (AHIRLAR BÖLGESİ)	58010	252

Eğri Köprü

Mahalle No	Mahalle Adı	Posta Kodu	2017 Nüfusu
22	DEDEBALI	58050	1288

Mahalle No	Mahalle Adı	Posta Kodu	2017 Nüfusu
27	DEMİRCİLERARDI	58050	4337

Mahalle No	Mahalle Adı	Posta Kodu	2017 Nüfusu
68	DİRİLİŞ	58010	14748

Mahalle No	Mahalle Adı	Posta Kodu	2017 Nüfusu
55	DÖRT EYLÜL	58020	7239

Mahalle No	Mahalle Adı	Posta Kodu	2017 Nüfusu
38	ECE	58030	4626

Mahalle No	Mahalle Adı	Posta Kodu	2017 Nüfusu
75	EĞRİKÖPRÜ	5800	4569

Mahalle No	Mahalle Adı	Posta Kodu	2017 Nüfusu
64	EMEK	58020	10816

Mahalle No	Mahalle Adı	Posta Kodu	2017 Nüfusu
61	ESENTEPE	58020	7391

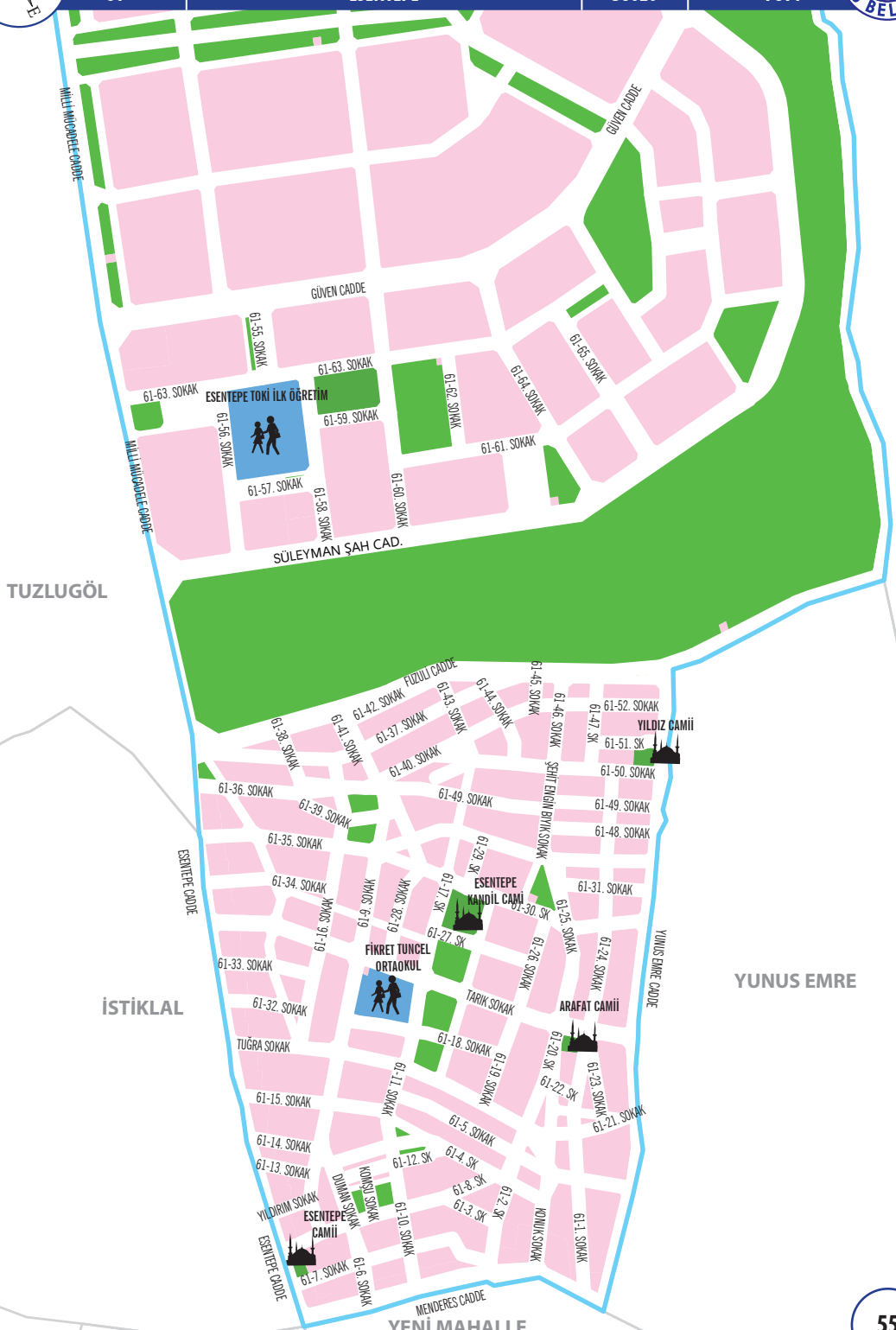

Gökmedrese

Mahalle No	Mahalle Adı	Posta Kodu	2017 Nüfusu
71	ESENYURT	58080	870

KIZILIRMAK
AŞİYAN CAD.
AŞİYAN CAD.
ALPARSLAN TÜRKEŞ CAD.
71-89. SOKAK
71-88. SOKAK
71-87. SOKAK
71-86. SOKAK
71-1.KÜME EVLER KÜME EVLER
ŞEYH EDEBALİ CAD.
71-57. SOKAK
71-55. SOKAK
71-58. SOKAK
71-60. SOKAK
71-67. SOKAK
ŞEYH EDEBALİ CAD.
ŞEYH EDEBALİ CAD.
71-54. SOKAK
VİLLA 5. SOKAK
ALEYNA SK.
VİLLA 3. SK
DİLARA SK.
ÇAYIR SK.
71-66. SOKAK
VİLLA 4. SK
71-53. SOKAK
71-61. SOKAK
BAĞCI SK.
VİLLA 4. SOKAK
SİVAS BATI KOLEJİ
ŞEHİT ÜMİT MERAL SK
ŞİFAİYE ANADOLU SAĞLIK MESLEK LİSESİ
BERKİŞTE SK.
ŞEHİT SEFER KANAL SOKAK
71-65. SOKAK
BALDZI SK.
DOLUNAY SK.
AK EVLER CAMİİ
71-64. SK
71-60. SOKAK
71-59. SOKAK
71-62. SK.
71-63. SK
71-90. SK.
VİLLA KENT CAD.
GÜZİDE SK.
ÇARDAK SK.
ŞEHİT MURAT DOĞAN SK
VİLLA 6. SOKAK
ESENYURT CAD.
GÜLBAHAR SK.
NAZLI SOKAK
ŞEHİT MÜCAHİT IRMAK SK.
ŞEHİT MÜCAHİT IRMAK SK.
ŞEHİT ADEM KOÇ SK.
71-42. SK.
CEVAHİR SK.
CANSU SOKAK
SAFİR SOKAK
VİLLA 2. SOKAK
VİLLA 7. SOKAK
BAHÇEŞEHİR OKULLARI
71-40. SOKAK
71-41. SOKAK
ŞEHİT ERDAL BULAK SK
71-43. SOKAK
VİLLA 1. SOKAK
71-45. SOKAK

Mahalle No	Mahalle Adı	Posta Kodu	2017 Nüfusu
13	ESKİKALE	58050	442

Çifte Minare

Mahalle No	Mahalle Adı	Posta Kodu	2017 Nüfusu
60	FATİH	58040	16039

ESENTEPE

YÜCEYURT
AYDOĞAN
YUNUS EMRE
60-77. SOKAK
60-85. SOKAK
ŞEHİT AHMET BAYIR SOKAK
60-84. SOKAK
60-83. SOKAK
60-82. SOKAK
60-81. SOKAK
60-80. SOKAK
ŞEHİT MURAT CANPOLAT SK.
GAZİ OSMAN PAŞA CAMİ
ŞEHİT HİKMET DUMAN SK.
FETİH CAD.
60-79. SOKAK
60-78. SOKAK
60-76. SOKAK
60-75. SOKAK
60-74. SOKAK
60-73. SOKAK
60-72. SOKAK
60-71. SOKAK
60-70. SOKAK
60-69. SOKAK
60-68. SOKAK
60-67. SOKAK
60-65. SOKAK
60-65. SOKAK
AYCAN SK.
CAHİL SK.
TEMEL TEFE CADDE
ÇIRAKOĞLU CAMİİ
DAHİ SK.
60-64. SOKAK
60-66. SOKAK
60-63. SOKAK
MERAMUM CAD.
60-45. SOKAK
60-43. SOKAK
60-42. SOKAK
60-41. SOKAK
AKŞEMSETTİN CAD.
60-29. SOKAK
60-30. SOKAK
CAHİT ZARİFOĞLU İLKOKULU
60-31. SOKAK
60-32. SOKAK
60-28. SOKAK
60-27. SOKAK
60-33. SOKAK
YAVUZ SULTAN SELİM CAD.
60-21. SOKAK
60-20. SOKAK
60-19. SK.
MESCİDİ KÜBA CAMİİ
60-14. SK.
60-16. SOKAK
60-15. SOKAK
60-23. SOKAK
60-26. SOKAK
60-18. SOKAK
60-17. SOKAK
60-13. SOKAK
60-12. SOKAK
ABDULHAMİT HAN CAD.
60-24. SOKAK
60-25. SOKAK
ANIL SK.
TAŞKENT CADDE
TEKİN SOKAK
ŞİŞ SOKAK
60-9. SOKAK
60-35. SOKAK
AYCAY SK.
60-37. SOKAK
60-7. SOKAK
60-8. SOKAK
60-3. SOKAK
60-10. SOKAK
60-36. SOKAK
60-38. SOKAK
MİNE SK.
60-6. SOKAK
60-5. SOKAK
60-4. SOKAK
60-22. SOKAK
60-2. SOKAK
60-40. SOKAK
TAPTUK EMRE CAD.
HAYRI SIĞIRCI CAD.
60-1. SOKAK
GÜZNELİ SOKAK
ABDULHAMİT HAN CAD.

Mahalle No	Mahalle Adı	Posta Kodu	2017 Nüfusu
26	FERHATBOSTAN	58060	2732

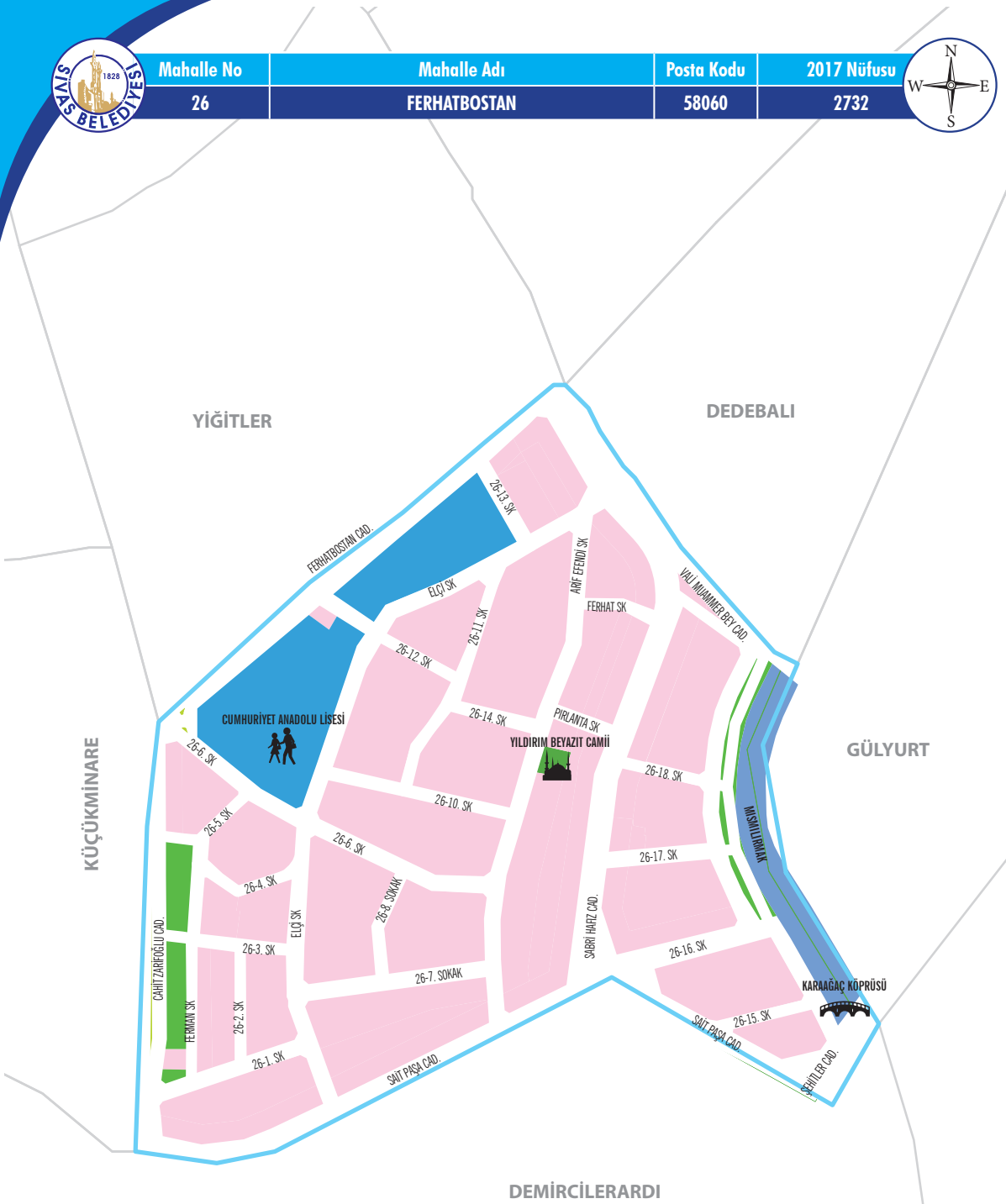

Mahalle No	Mahalle Adı	Posta Kodu	2017 Nüfusu
19	GÖKÇEBOSTAN	58050	3792

Mahalle No	Mahalle Adı	Posta Kodu	2017 Nüfusu
34	GÖKMEDRESE	58050	976

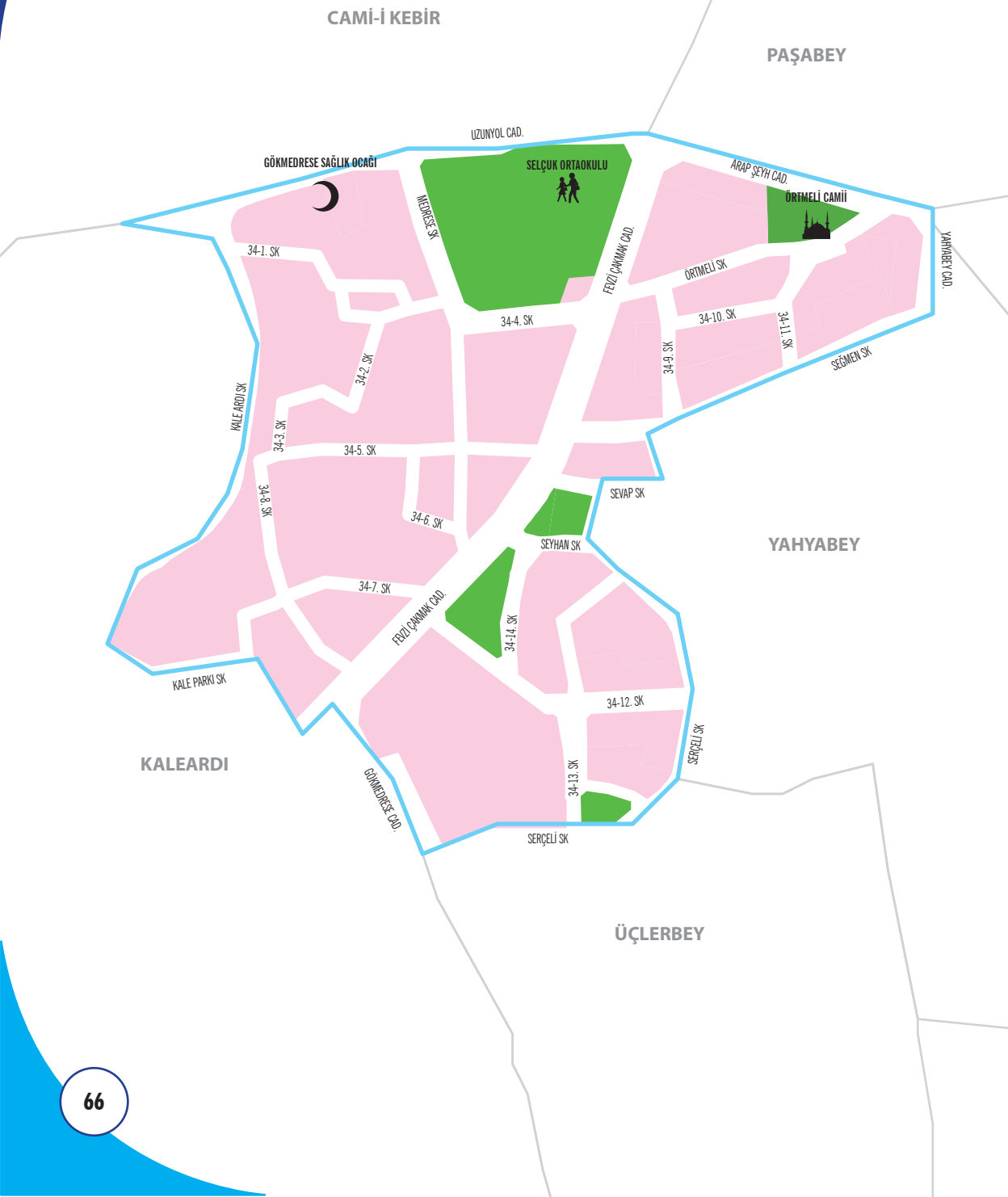

Kent Meydanı

Mahalle No	Mahalle Adı	Posta Kodu	2017 Nüfusu
51	GÜLTEPE	58080	2497

KADI BURHANETTİN
HAL MÜDÜRLÜĞÜ
GÜLTEPE CAMİİ
TOPT. SİTESİ SEBA CAMİİ
AK SELEN CAMİİ
GÜLTEPE AİLE HEKİMLİĞİ
NECDET ŞÜKRÜYE SELEN İ.Ö.O.
İZZETİN KEYKAVUS İ.Ö.O.
ŞEHİT ERTAN YERLİYURT KER.CAMİİ
ADALET SARAYI
ADALET CADDE
SULTANŞEHİR BUL.
KÜÇÜK SAN.CAD.
KERESTECİLER CADDE
KAYSERİ CADDE
KIZILIRMAK CADDE
KIZILIRMAK
YENİŞEHİR
U-1 KÜME EVLER

Mahalle No	Mahalle Adı	Posta Kodu	2017 Nüfusu
45	GÜLYURT	58060	2756

Mahalle No	Mahalle Adı	Posta Kodu	2017 Nüfusu
37	HALİL RIFAT PAŞA	58030	2913

Mahalle No	Mahalle Adı	Posta Kodu	2017 Nüfusu
48	HUZUR	58060	11444

Mahalle No	Mahalle Adı	Posta Kodu	2017 Nüfusu
20	İNÖNÜ	58050	4529

Mahalle No	Mahalle Adı	Posta Kodu	2017 Nüfusu
62	İSTİKLAL	58020	6472

Mahalle No	Mahalle Adı	Posta Kodu	2017 Nüfusu
54	KADIBURHANETTİN	58030	3945

Divriği Ulu Cami

Mahalle No	Mahalle Adı	Posta Kodu	2017 Nüfusu
33	KALEARDI	58050	3156

Mahalle No	Mahalle Adı	Posta Kodu	2017 Nüfusu
51	KARDEŞLER	58050	5692

Mahalle No	Mahalle Adı	Posta Kodu	2017 Nüfusu
70	KARŞIYAKA	58080	3811

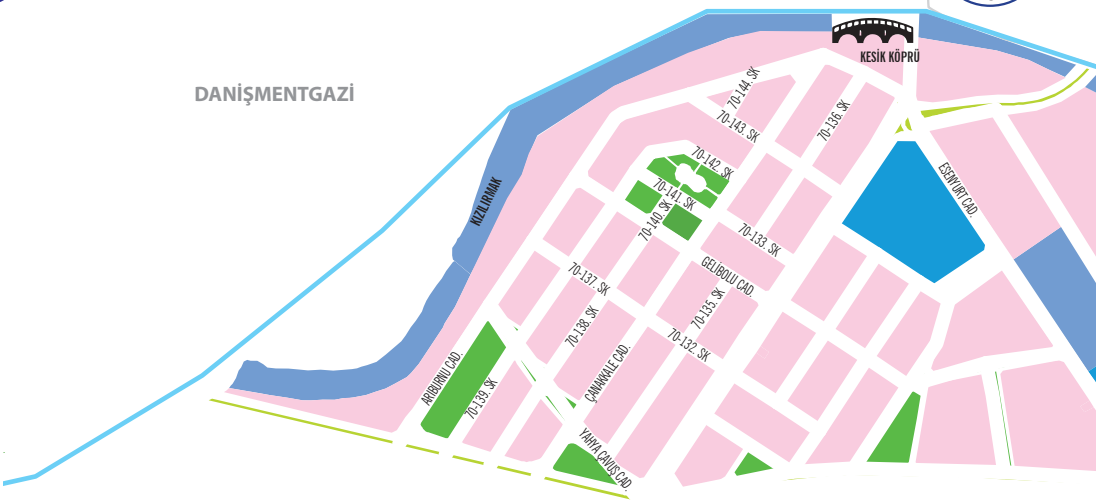

GÜLTEPE
KIZILIRMAK
ASIYAN CAD.
ESENYURT
70-5. SK
70-6. SK
70-1. SK
70-7. SK
70-2. SK
70-8. SK
70-9. SK
70-10. SK
BEYAZIT CAMİİ
EMEK SK.
70-11. SK
70-12. SK
70-13. SK
70-15. SK
70-14. SK
70-16. SK
CELAL KAYAGAN CAD.
70-17. SK
70-22. SK
70-23. SK
70-24. SK
70-25. SK
70-18. SK
70-30. SK
ŞIMŞEK SK.
SEDİR SK.
70-26. SK
70-29. SK
70-49. SK
KARSIYAKA İ.O
70-19. SK
70-20. SK
70-27. SK
70-21. SK
70-50. SK
70-31. SK
MİRAÇ CAMİİ
70-28. SK
70-51. SK
70-55. SK
70-54. SK
70-48. SK
70-47. SK
70-46. SK
AYDINLIK SK.
70-32. SK
KONAĞ SK.
70-33. SK
70-45. SK
70-44. SK
71-2. SK
70-34. SK
70-61. SK
70-36. SK
70-35. SK
70-40. SK
70-41. SK
70-42. SK
70-37. SK
70-43. SK
70-38. SK
70-39. SK
70-60. SK

Mahalle No	Mahalle Adı	Posta Kodu	2017 Nüfusu
46	KILAVUZ	58060	7869

AHMET TURAN GAZİ
YUKARI TEKKE MEZARLIĞI
TEPEBAŞI SK.
46-68. SK
46-67. SK
46-70. SK
ŞEHİT EMİN ALACAHAN CAD.
46-66. SK
46-71. SK
46-69. SK
ŞEHİT SÖNER MÜŞTERİ CAD.
ERGUN GÖZE CAD.
46-82. SK
46-65. SK
46-64. SK
46-63. SK
ŞEHİT BAHADDİN ERTURHAN CAD.
46-60. SK
46-61. SK
46-50. SK
46-82. SK
46-78. SK
46-79. SK
46-80. SK
46-76. SK
46-55. SK
46-72. SK
46-47. SK
46-48. SK
46-73. SK
46-74. SK
46-44. SK
ŞEHİT EMİN ALACAHAN CAD.
KAHYALIOĞLU CAMİ
HUSRAM SK.
46-36. SK
ŞEHİT MUSRET KAYA SK.
46-75. SK
46-43. SK
KAHYALI SK
HACI FEYZİ BAKSOY CAD
46-45. SK
46-40. SK
46-42. SK
46-49. SK
46-46. SK
46-77. SK
46-78. SK
ATACAN SK.
46-36. SK
TEKKE CAD.
VEZİR SK.
DURU SK.
46-41. SK
46-36. SK
ŞEHZADE SK.
46-35. SK
EMİRPAŞA CAD.
HACI FEYZİ BAKSOY CAD.

Mahalle No	Mahalle Adı	Posta Kodu	2017 Nüfusu
30	KIZILIRMAK	58050	2315

Mahalle No	Mahalle Adı	Posta Kodu	2017 Nüfusu
25	KÜÇÜKMİNARE	58050	2203

Kent Meydanında Gece

Mahalle No	Mahalle Adı	Posta Kodu	2017 Nüfusu
65	KÜMBET	58020	7721

Mahalle No	Mahalle Adı	Posta Kodu	2017 Nüfusu
14	MEHMET AKİF ERSOY	58040	12328

Mahalle No	Mahalle Adı	Posta Kodu	2017 Nüfusu
14	MEHMET PAŞA	58040	4264

Mahalle No	Mahalle Adı	Posta Kodu	2017 Nüfusu
16	MEVLANA	58040	10107

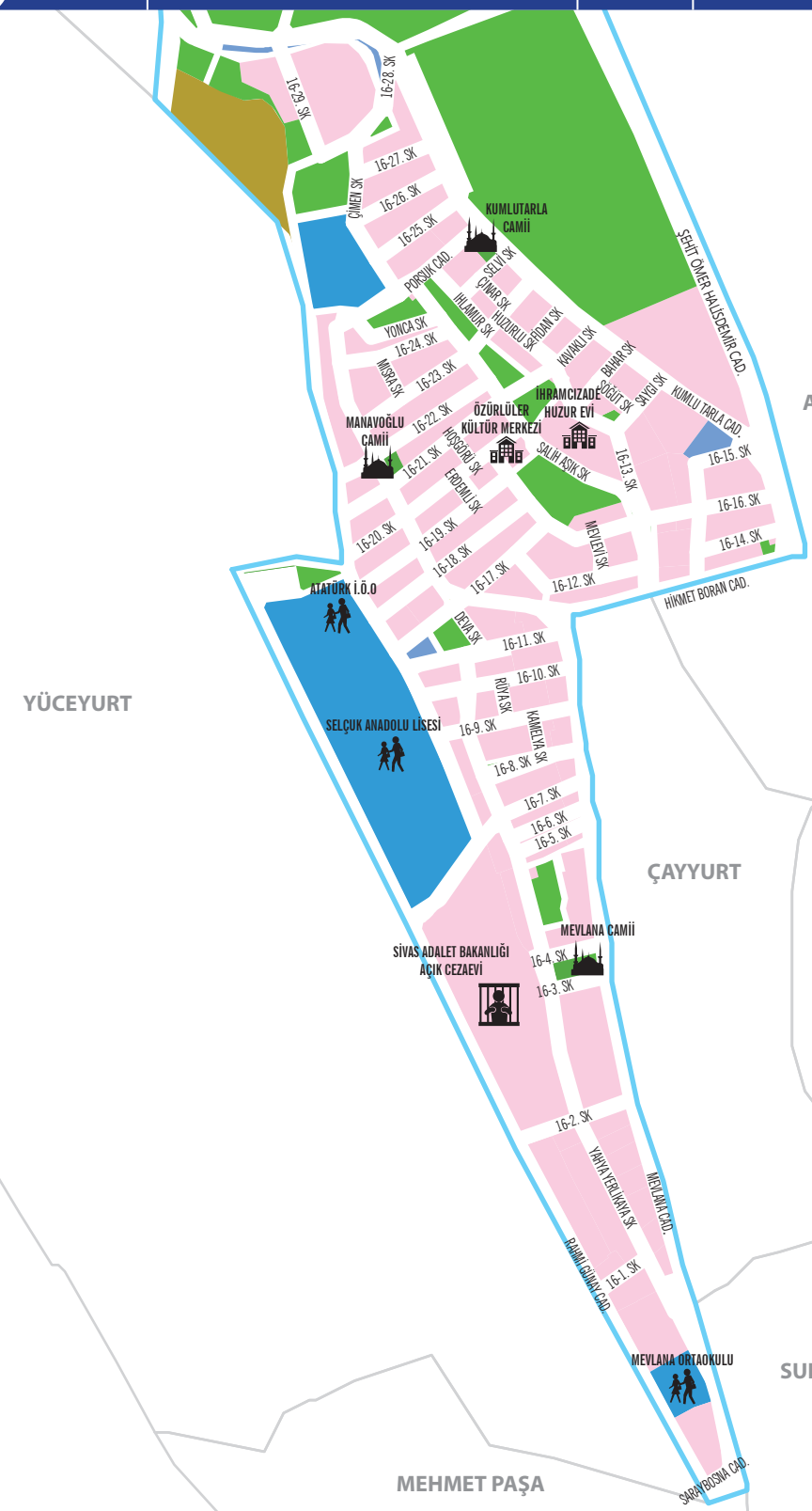

Mahalle No	Mahalle Adı	Posta Kodu	2017 Nüfusu
21	MISMILIRMAK	58050	2460

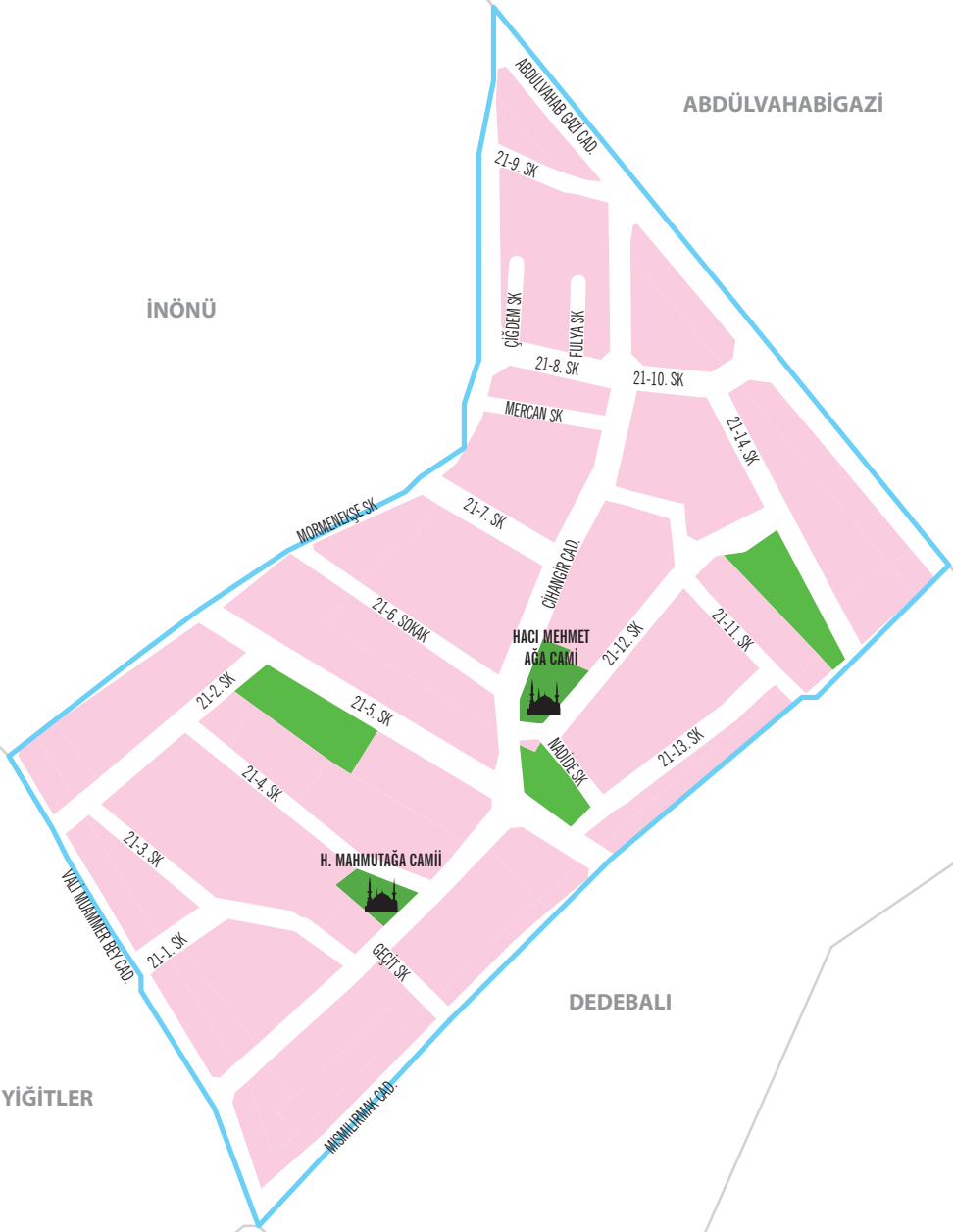

Mahalle No	Mahalle Adı	Posta Kodu	2017 Nüfusu
67	MİMAR SİNAN	58010	7409

Mahalle No	Mahalle Adı	Posta Kodu	2017 Nüfusu
43	ORHANGAZİ	58050	2412

Mahalle No	Mahalle Adı	Posta Kodu	2017 Nüfusu
36	ÖRTÜLÜPINAR	58030	4632

Sivas'tan Gece Manzaraları





Yukarı Tekke

Gardaşlar

Meraküm

Mahalle No	Mahalle Adı	Posta Kodu	2017 Nüfusu
28	PAŞABEY	58050	1905

Mahalle No	Mahalle Adı	Posta Kodu	2017 Nüfusu
29	PULUR	58050	3531

Mahalle No	Mahalle Adı	Posta Kodu	2017 Nüfusu
66	SELÇUKLU	58010	8776

Mahalle No	Mahalle Adı	Posta Kodu	2017 Nüfusu
41	SEYRANTEPE	58050	4127

Mahalle No	Mahalle Adı	Posta Kodu	2017 Nüfusu
11	SULARBAŞI	58040	2864

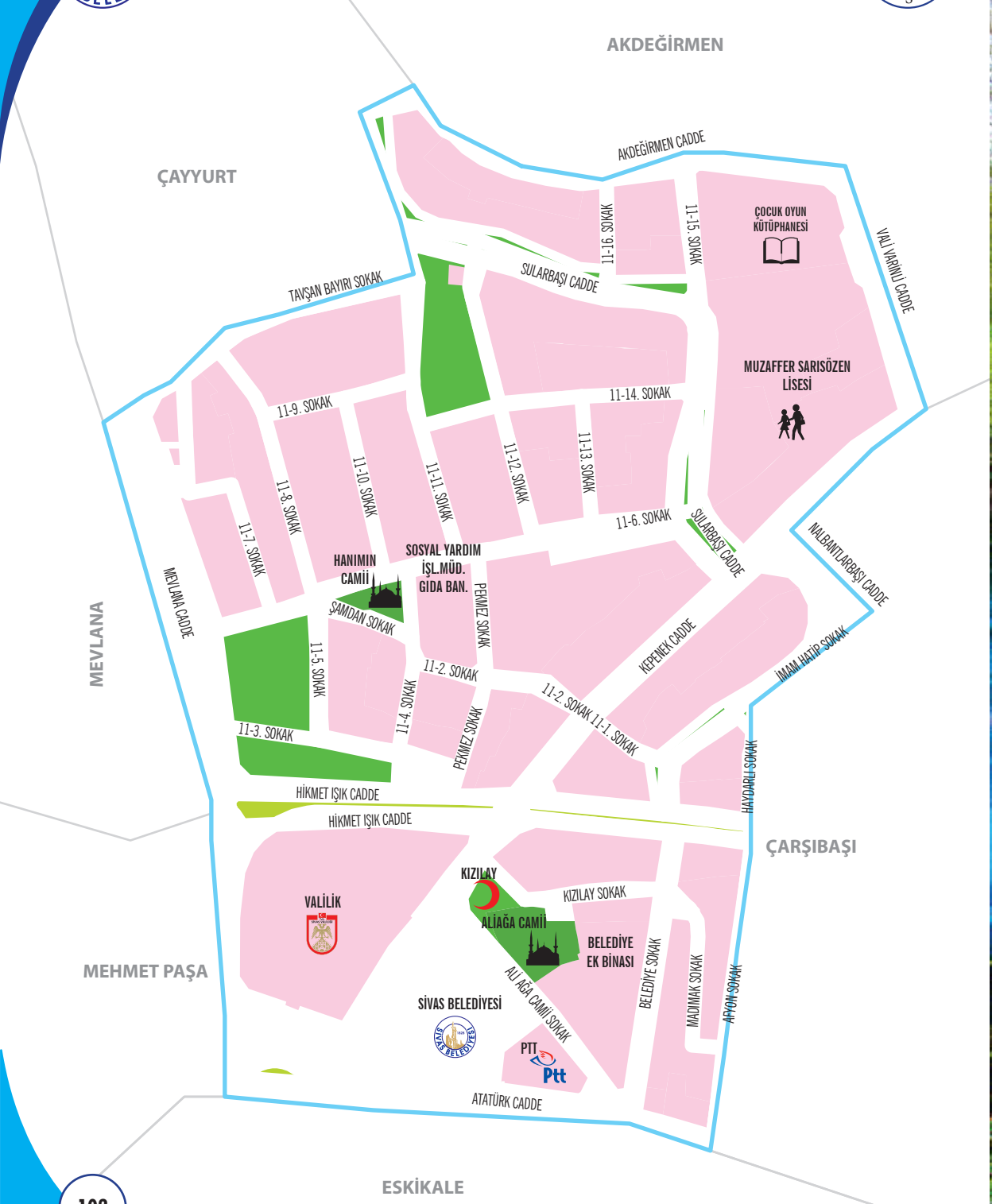

Gürün Gökpınar Gölü

Mahalle No	Mahalle Adı	Posta Kodu	2017 Nüfusu
47	ŞEYHŞAMİL (1)	58060	18828

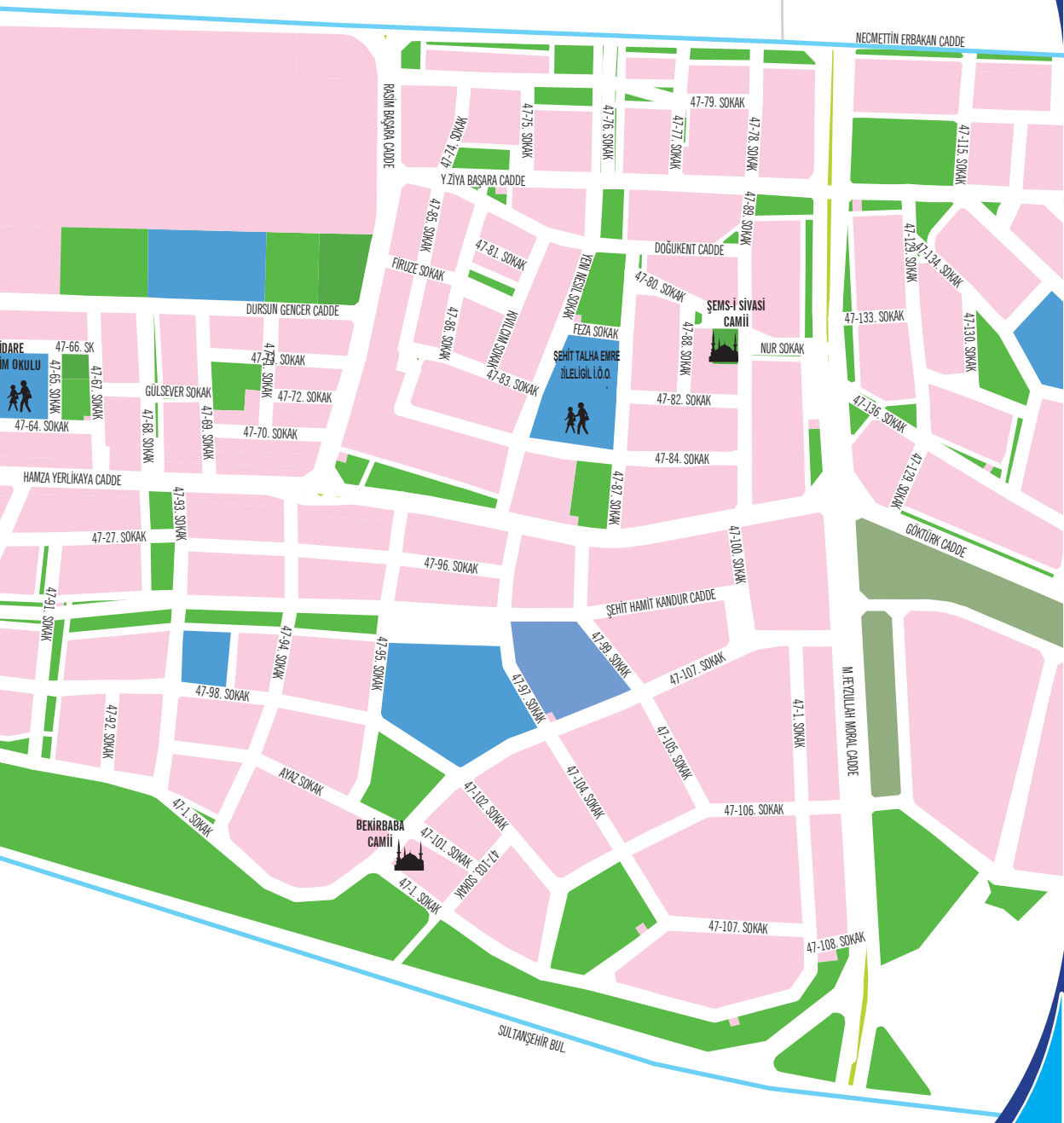
NECMETTİN ERBAKAN CADDE
RASİM BAŞARA CADDE
47-74. SOKAK
47-75. SOKAK
47-76. SOKAK
47-77. SOKAK
47-78. SOKAK
47-79. SOKAK
47-115. SOKAK
Y.ZİYA BAŞARA CADDE
47-85. SOKAK
47-81. SOKAK
47-89. SOKAK
DOĞUKENT CADDE
47-129. SOKAK
47-134. SOKAK
FIRUZE SOKAK
YENİ KESİM SOKAK
47-80. SOKAK
DURSUN GENCER CADDE
47-86. SOKAK
WATCTMAN SOKAK
ŞEMS-İ SİVASİ CAMİİ
47-133. SOKAK
47-130. SOKAK
FEZA SOKAK
47-88. SOKAK
NUR SOKAK
İDARE
İM OKULU
47-66. SK
47-65. SOKAK
47-67. SOKAK
47-73. SOKAK
ŞEHİT TALHA EMRE
İLİLİGİ İ.Ö.O.
47-83. SOKAK
GÜLSEVER SOKAK
47-72. SOKAK
47-68. SOKAK
47-69. SOKAK
47-82. SOKAK
47-136. SOKAK
47-64. SOKAK
47-70. SOKAK
47-84. SOKAK
HAMZA YERLİKAYA CADDE
47-87. SOKAK
47-129. SOKAK
47-93. SOKAK
47-27. SOKAK
GÖKTÜRK CADDE
47-96. SOKAK
47-100. SOKAK
47-91. SOKAK
ŞEHİT HAMİT KANDUR CADDE
47-94. SOKAK
47-95. SOKAK
47-99. SOKAK
47-107. SOKAK
47-98. SOKAK
47-97. SOKAK
M.FEYZULLAH MORAL CADDE
47-92. SOKAK
47-105. SOKAK
47-1. SOKAK
AYAZ SOKAK
47-104. SOKAK
47-102. SOKAK
47-106. SOKAK
47-1. SOKAK
BEKİRBABA CAMİİ
47-101. SOKAK
47-103. SOKAK
47-1. SOKAK
47-107. SOKAK
47-108. SOKAK
SULTANŞEHİR BUL.

Aksu Park

Mahalle No	Mahalle Adı	Posta Kodu	2017 Nüfusu
47	ŞEYHŞAMİL (2)	58060	18828

Mahalle No	Mahalle Adı	Posta Kodu	2017 Nüfusu
	ŞEYH ŞAMİL OSB		

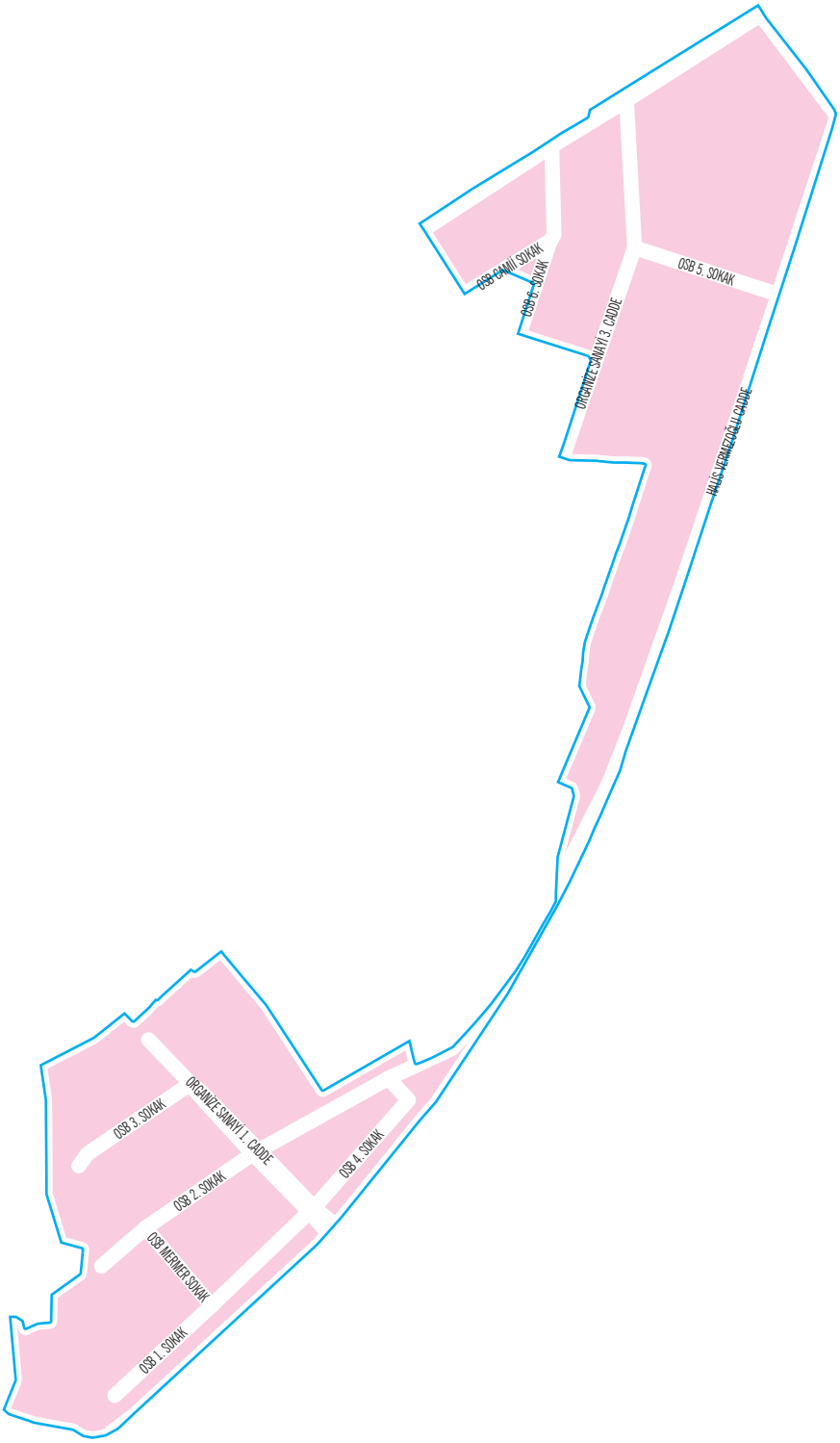

Sızır Şelalesi

Mahalle No	Mahalle Adı	Posta Kodu	2017 Nüfusu
63	TUZLUGÖL	58010	5419

Tarihi Kent Meydanı

Mahalle No	Mahalle Adı	Posta Kodu	2017 Nüfusu
73	UZUNTEPE	58010	849

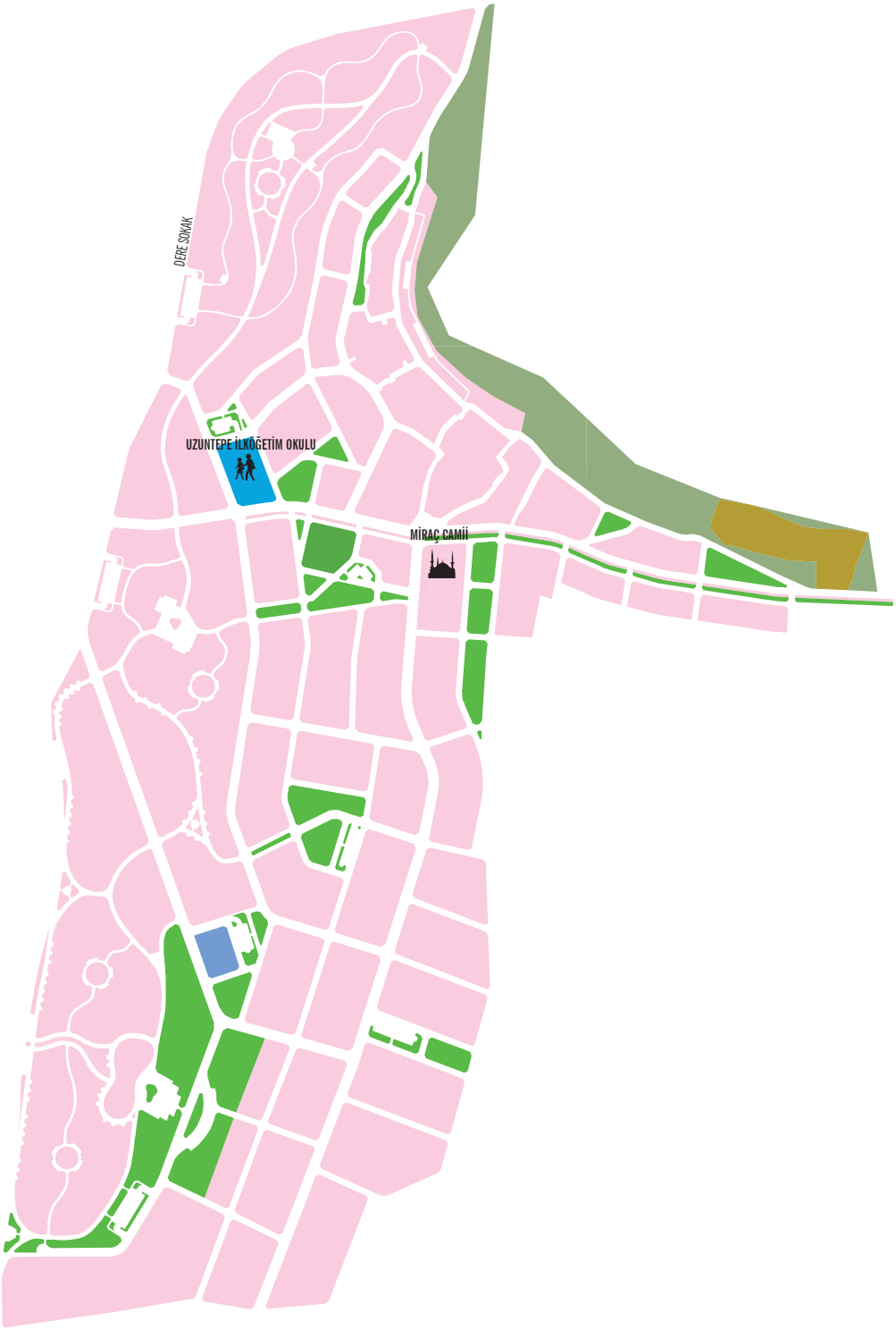

Mahalle No	Mahalle Adı	Posta Kodu	2017 Nüfusu
32	ÜÇLERBEY	58050	2385

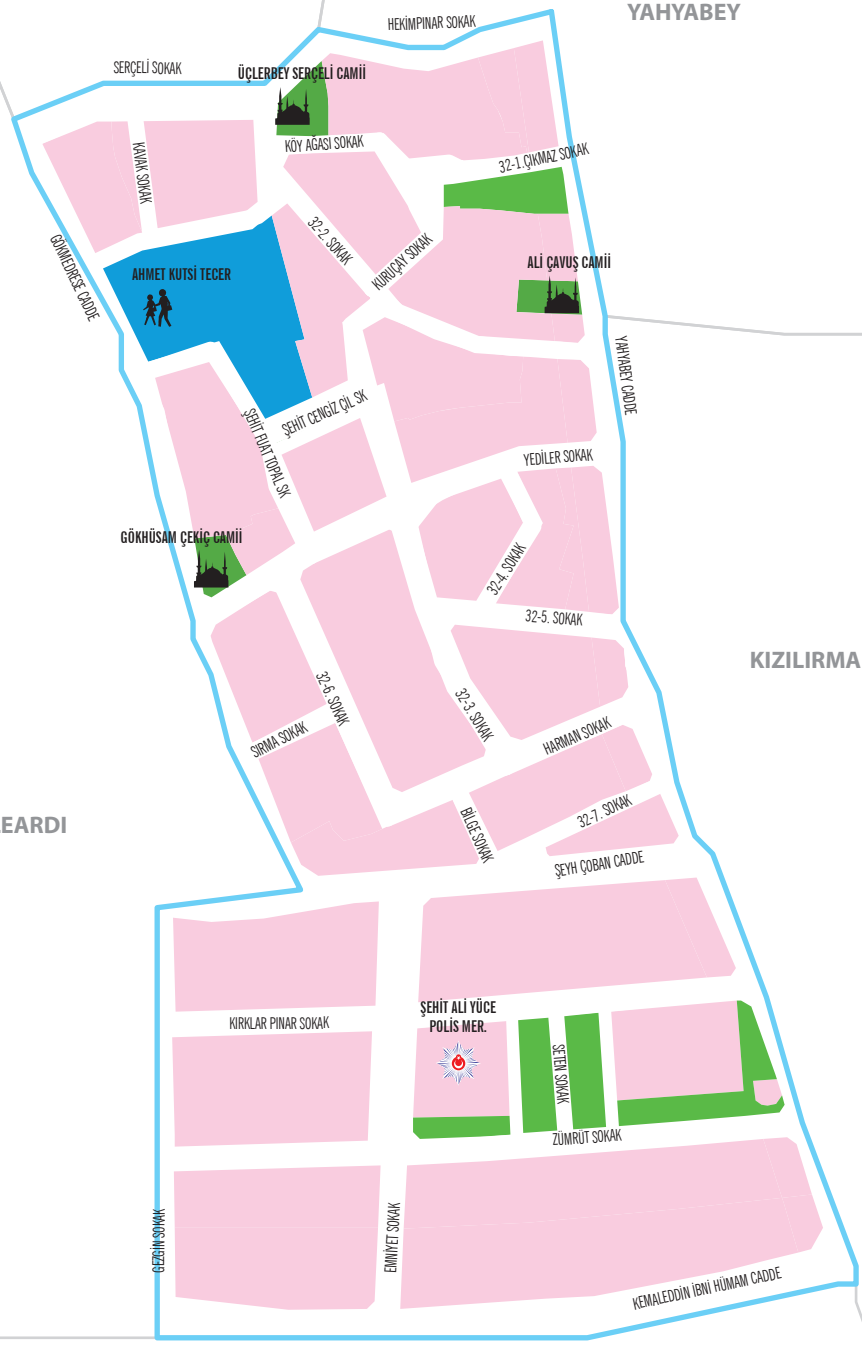

Mahalle No	Mahalle Adı	Posta Kodu	2017 Nüfusu
31	YAHYABEY	58050	1766

Mahalle No	Mahalle Adı	Posta Kodu	2017 Nüfusu
40	YENİDOĞAN	58040	9612

Mahalle No	Mahalle Adı	Posta Kodu	2017 Nüfusu
58	YENİMAHALLE	58030	7262

Mahalle No	Mahalle Adı	Posta Kodu	2017 Nüfusu
52	YENİŞEHİR	58050	14203

Paşabahçe'de Yaz



Mahalle No	Mahalle Adı	Posta Kodu	2017 Nüfusu
50	YEŞİLYURT	58050	2238

Mahalle No	Mahalle Adı	Posta Kodu	2017 Nüfusu
23	YİĞİTLER	58050	1921

Mahalle No	Mahalle Adı	Posta Kodu	2017 Nüfusu
59	YUNUS EMRE	58020	6889

Mahalle No	Mahalle Adı	Posta Kodu	2017 Nüfusu
15	YÜCEYURT	58040	6855

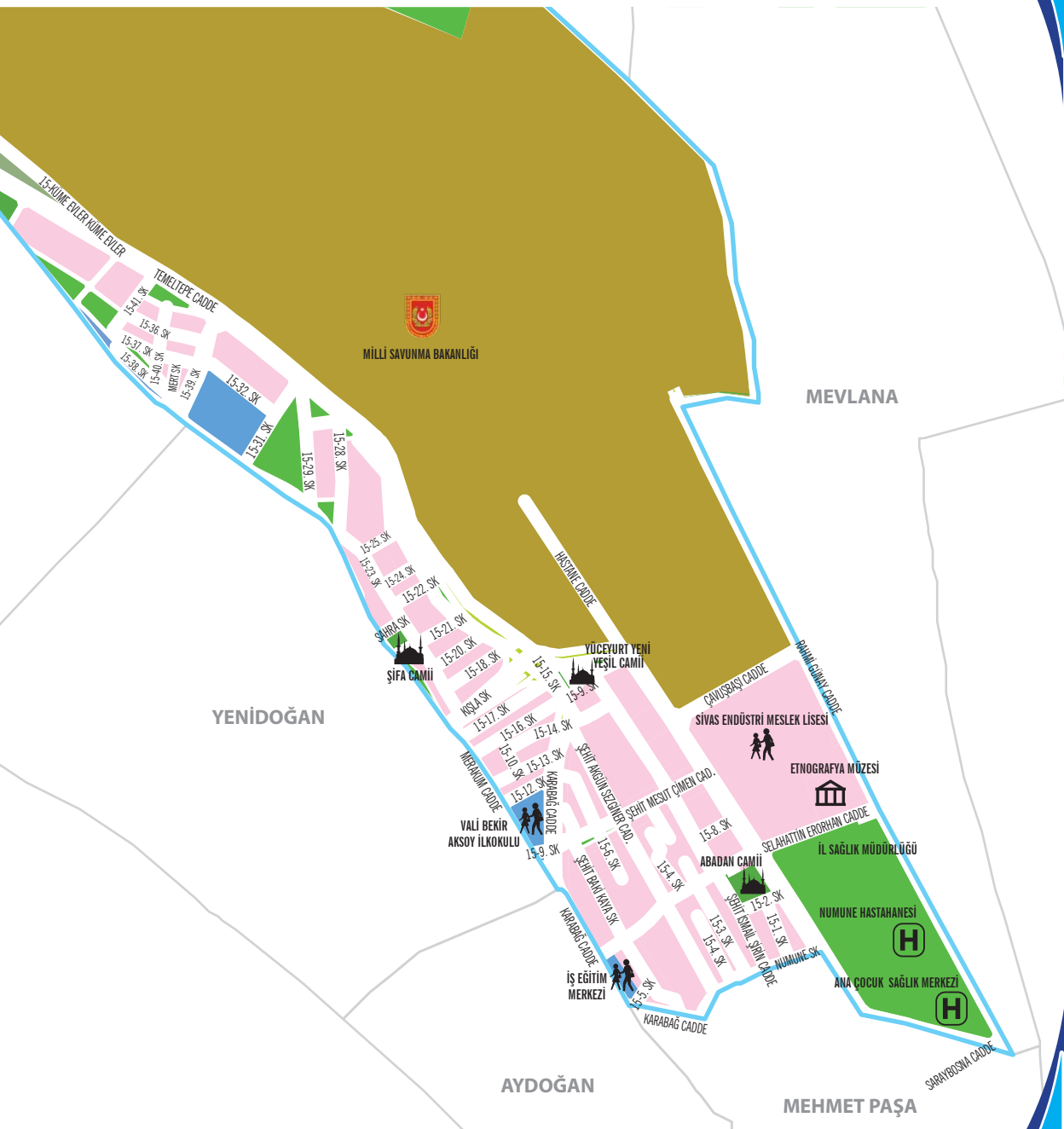

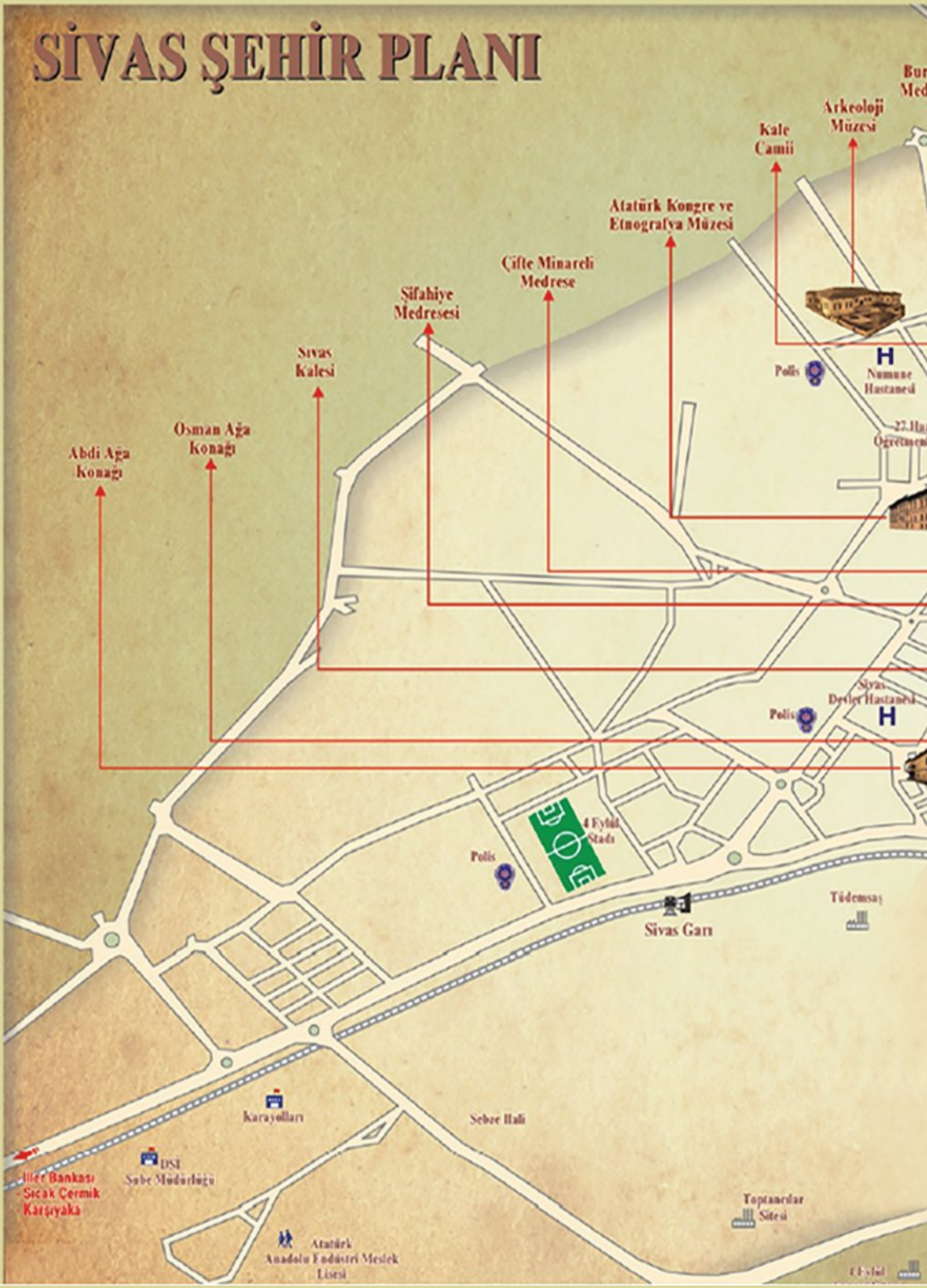
SİVAS ŞEHİR PLANI
Kale Camii
Arkeoloji Müzesi
Atatürk Kongre ve Etnografya Müzesi
Çifte Minareli Medrese
Şifahiye Medresesi
Sıvas Kalesi
Osman Ağa Konağı
Abdi Ağa Konağı
Polis
Numune Hastanesi
Polis
Polis
4 Eylül Stadı
Polis
Sivas Garı
Tüdemsaş
Karayolları
Sebze Hali
İller Bankası
Sıcak Çermik
Karşıyaka
DSİ
Şube Müdürlüğü
Toptancılar
Sitesi
Atatürk
Anadolu Endüstri Meslek
Lisesi

Paşabahçe İzcilik Spor Alanı
Anadolu Öğretmen Lisesi
Özel İdare Hizmet Binası
Vali Konağı
İnönü Konağı
Güdük Minare (Şeyh Hasan Bey Türbesi)
Yukarı Tekke Mezarlığı
Polis
Alibaba Camii
Abdülvahab Gazi Camii
Polis
Belediye
Valilik
Ahiağa Camii
Paşa Camii
Meydan Hamamı
Zincirli Minare Camii
Meydan Camii
Ata Sanayi Sitesi
Organize Sanayi Bölgesi
Kale Parkı
Hal'elik Mezarlığı
Soğuk Çermik
Halık Gölü
Eğrigömen Yaylası
Şeyh Çakun Cami
Polis
İl Jandarma Komutanlığı
TEDAŞ
Emniyet Müdürlüğü
Kurşunlu Hamamı
Tezgut Kardeşler Cami
Ahi Emir Ahmet Türbesi
Otogar
Ulu Cami
Özel İdare Orman Sahası Kardeşler Piknik Alanı
Paşa Cami
Gök Medrese
Cumhuriyet Üniversitesi
Tıp Fakültesi Hastanesi
Kangal Balıklı Kaplıca
Gemerek Sıcak Şelalesi
Kızılırmak





Sivas